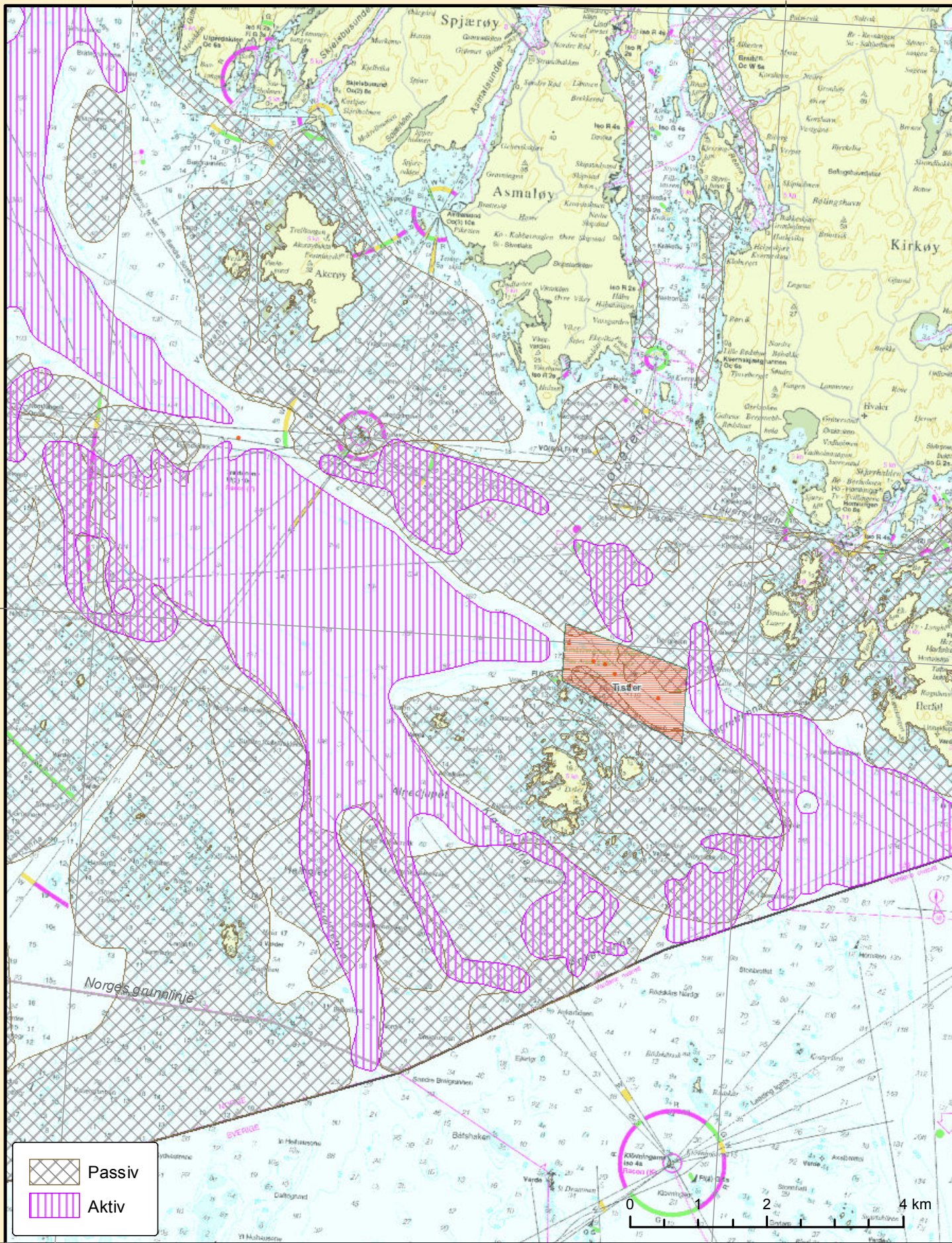


10°50'

11°

59°5'





59°

59°

58°55'

10°50'

11°

	Passiv
	Aktiv

Kystnære fiskeridata

Område: NW: 10°48'4"E 59°4'45"N
 SE: 11°3'43"E 58°55'27"N
 Kilde: Intervju og kartlegging



FISKERIDIREKTORATET
 Statistikkavdelingen
 - Norsk FMC -