

Havforskningsinstituttet  
Att:  
Postboks 1870 Nordnes  
5817 BERGEN

## Høring - forslag om forbud mot fiske i oppvekstområder for torsk i NØS i Nordsjøen i 2024

### 1. Bakgrunn

Det vises til sak 8/2023 som ble fremlagt i reguleringsmøtet 15. og 16. november 2023.

I 2020 ble det innført et forbud mot fiske i tre definerte oppvekstområder for torsk i NØS i perioden 1. juli - 31. desember 2020. I 2021 ble det vedtatt å stenge tre oppvekstområder i perioden 15. september- 31. desember. Reguleringen ble videreført i perioden 7. juli – 31. desember 2022 og i perioden 1. juli – 31. desember 2023, med noen justeringer.

Bakgrunnen for tiltaket er at Norge og EU i kvoteavtalen for 2020 ble enige om behovet for å innføre forvaltningstiltak for å verne områder med yngel og liten torsk og/eller redusere fiskepresset på torsk generelt. En felles arbeidsgruppe mellom Norge og EU utarbeidet i januar 2020 en rapport om tiltak for å beskytte torsk<sup>1</sup>. Rapporten påviste, blant annet, områder i NØS hvor det var høy sannsynlighet for konsentrasjoner av småtorsk. Det ble brukt ulike kilder for å identifisere områdene, herunder rapporterte fangstdata fra fartøyene (ERS-data) og toktdata fra ICES. I tillegg ble datagrunnlaget komplementert med informasjon fra Kystvaktens kontrolldata.

Før områdereguleringene ble innført i 2020 ble det gjennomført møter og høringsrunder med representanter fra Fiskeridirektoratet, Havforskningsinstituttet, Kystvakten, Norges Fiskarlag og Pelagisk forening hvor områdene ble nærmere definert. I samråd med næringen ble områdene justert og dels innsnevret for å legge til rette for at fiskerier uten høy innblanding av torsk kunne fortsette uten at det ble lagt unødig hinder for aktiviteten. Områdene som ble vedtatt stengt i perioden 1. juli – 31. desember 2020 kommer frem av figur 1.

---

<sup>1</sup> Report of the EU-Norway Technical Group Meeting on additional technical measures aimed at the protection of both juvenile and adult cod, 31 January 2020.



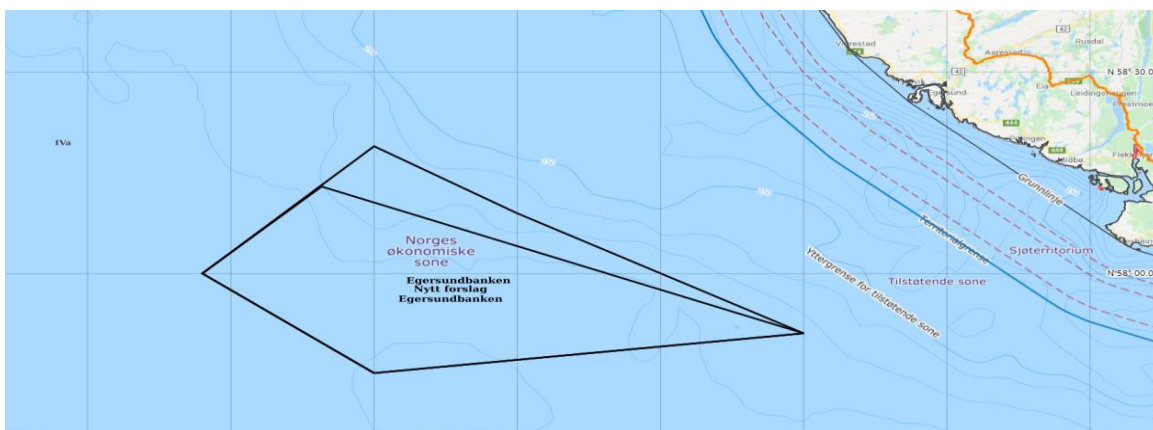
Figur 1: Småtorsk områder 2020

## 2. Stengte områder i 2021

I kvoteavtalen mellom Norge, EU og Storbritannia som ble signert 16. mars 2021 ble det enighet om å fastsette en TAC på torsk på 15 911 tonn, en nedgang på 10 % fra 2020. I tillegg til kvotefastsettelse ble partene enige om å innføre vern av gyteområder. I tillegg informerte partene hverandre om unilaterale forvaltningstiltak med formål om å beskytte yngel og liten torsk og redusere fiskepresset generelt. I avtalens punkt 12.8 ble det fra norsk side uttalt at områdestengningene som ble innført i NØS i 2020 ville bli videreført i 2021.

I den skriftlige høringsrunden i mai-juni 2021 foreslo Norges Fiskarlag justeringer av områdene «Egersundbanken» og «Midtbanken».

Fiskeridirektoratet tok ikke hele forslaget til følge, men for området «Egersundbanken» ble det vurdert som hensiktsmessig å flytte det nordligste punktet sørover nærmere 150 meter dybdekoten, og dermed åpne en betydelig del av området (se figur 2 under). Direktoratet sin vurdering var at justeringen ikke ville svekke torskevernet i særlig grad.



Figur 2: Justert område 2021 - Egersundbanken

Nærings- og fiskeridepartementet vedtok 15. september 2021 å stenge tre områder i tråd med direktoratets forslag i perioden 15. september – 31. desember.

## 3. Stengte områder i 2022

I kvoteavtalen mellom Norge, EU og Storbritannia for 2022 som ble signert 10. desember 2021 ble det enighet om å fastsette en TAC for torsk på 15 911 tonn i 2022, dvs. samme nivå

som i 2021. I tillegg til kvotefastsettelse ble partene enige om å innføre vern av gyteområder, jf. avtalens punkt 13.6. I tillegg informerte partene hverandre om unilaterale forvaltningstiltak med formål om å beskytte yngel og liten torsk og redusere fiskepresset generelt. I avtalens punkt 13.7 ble det fra norsk side uttalt at områdestengningene som var gjeldende i 2021 ville bli videreført i 2022.

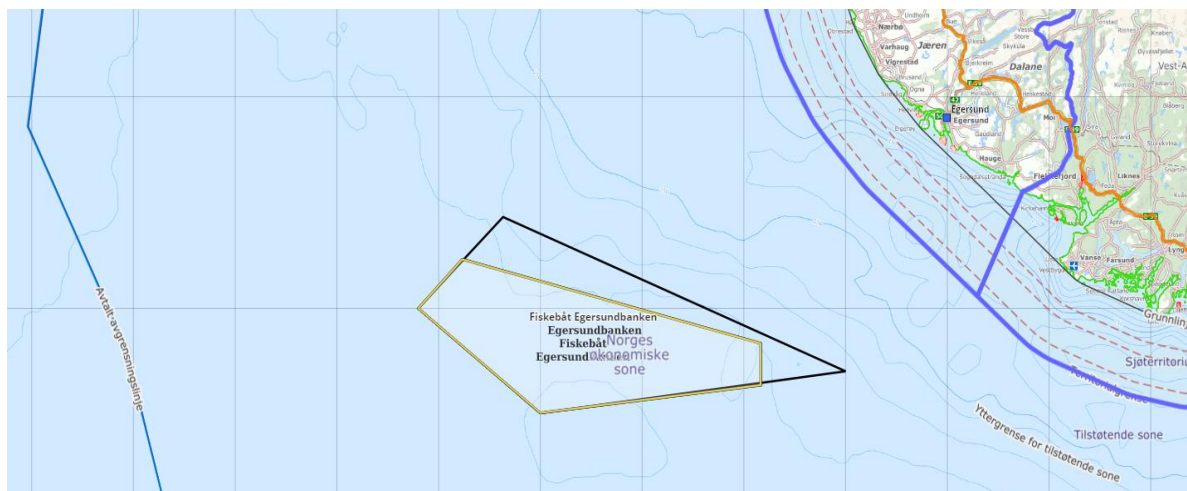
Nærings- og fiskeridepartementet vedtok 7. juli å stenge tre områder i perioden 7. juli – 31. desember 2022 i tråd med direktoratets forslag.

#### 4. Stengte områder i 2023

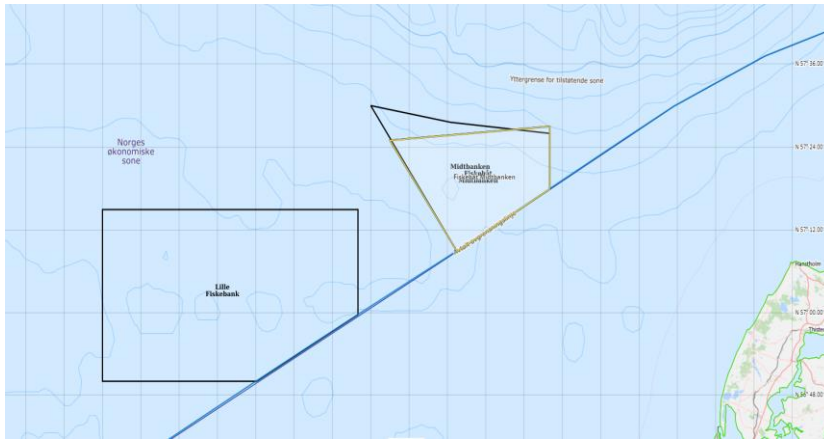
Kvotavtalen for 2023 mellom Norge, EU og Storbritannia ble inngått 9. desember 2022. Partene ble enige om å fastsette en TAC på torsk på 26,008 tonn i 2023, hvorav 21,652 tonn i Nordsjøen. I tillegg til fastsettelse av totalkvoten, ble det avtalt å videreføre stengningen av gyteområder for torsk i EU-sonen, NØS og britisk sone i Nordsjøen.

Storbritannia orienterte om et spekter av forvaltningstiltak som gjelder ved fiske i britisk sone i Nordsjøen som følge av en «*National Cod Avoidance Plan*», jf. avtalens punkt 13.6. EU orienterte om deres intensjon om at implementerte «cod avoidance measures» i 2020 og 2021, ville bli videreført i 2023, jf. avtalens punkt 13.7. Fra norsk side var uttalt intensjon å videreføre stengningene av tre oppvekstområder for torsk i 2023, jf. avtalens punkt 13.5.

Nærings- og fiskeridepartementet vedtok å stenge tre områder i perioden 1. juli - 31. desember 2023. Næringsens innspill om justeringer av områdene «Egersundbanken» og «Midtbanken» ble tatt til følge. Justeringene er illustrert i figur 3 og 4:



Figur 3: Egersundbanken justert i tråd med innspill fra næringen (gule streker).



Figur 4: Midtbanken justert i tråd med innspill fra næringen (gule streker).

## 5. Evaluering

Fiskeridirektoratet mener det er viktig å oppdatere kunnskapsgrunnlaget, men har etter samtaler med Havforskningsinstituttet ikke funnet det formålstjenlig å sette i gang større prosjekt for å evaluere stengningene. Fiskeridirektoratet minner om at tiltaket ble innført i juni 2020 med virkning fra 1. juli. En evaluering etter så kort tid lar seg vanskelig gjennomføre i praksis.

Avgjørende er at dokumentasjonsgrunnlaget (tokt-data, ERS-data, kystvaktens kontrolldata) samlet sett, og i kombinasjon med fiskernes egne erfaringer, underbygger at det er større konsentrasjoner av yngel og liten torsk i de foreslåtte områdene enn i andre områder i NØS i Nordsjøen. Det understrekes at informasjonen og datagrunnlaget som ble analysert og lagt til grunn i arbeidsgrupperapporten av 31. januar 2020 baserer seg på data over flere år.

Det ligger i sakens natur at tiltaket påvirker gjennomføringen av fisket for noen fartøygrupper, men direktoratet mener at utformingen av områdene og justeringene som har blitt gjort, senest i 2023, har bidratt til en fornuftig balanse mellom de ulike interessene. Videre finnes alternative områder å gjennomføre de ulike fiskeriene, inkludert britisk sone i Nordsjøen,

## 6. Forslag til stengte områder i 2024

Kvoteartalen for 2024 mellom Norge, EU og Storbritannia ble inngått 8. desember 2023. Partene ble enige om å fastsette en TAC på torsk på 31,301 tonn i 2024, hvorav 24,900 tonn kan fiskes i Nordsjøen. I tillegg til fastsettelse av totalkvoten, ble det avtalt å videreføre stengningen av gyteområder for torsk i EU-sonen, NØS og britisk sone i Nordsjøen i 2024. I NØS er områdene vedtatt i [Forskrift om forbud mot fiske i gyteområder for torsk i Norges økonomiske sone sør for 62° N i 2024 - Lovdata](#).

Partene orienterte hverandre også om unilaterale forvaltningstiltak som bl.a. har til formål å beskytte yngel og liten torsk og redusere det generelle fiskepresset på torsk. Storbritannia orienterte om et spekter av forvaltningstiltak som gjelder ved fiske i britisk sone i Nordsjøen. Tiltakene springer ut av en «*National Cod Avoidance Plan*», jf. avtalens punkt 15.6. EU orienterte om deres intensjon om at implementerte «cod avoidance measures» i 2020 og 2021, blir videreført i 2024, jf. avtalens punkt 15.7. Fra norsk side uttalt at målet er å videreføre stengningene av tre oppvekstområder for torsk i 2024, jf. avtalens punkt 15.5.

I tillegg til de nevnte tiltakene ble det satt ned en arbeidsgruppe med eksperter som skal vurdere hvordan område- og periodestengninger samt tekniske reguleringer bidrar til bærekraftig forvaltning av torskebestanden (Northern Shelf Stock). Som en del av arbeidet skal gruppen sette søkelys på eventuelle forbedringer eller modifikasjoner av slike tiltak for om mulig forbedre beskyttelsen av de ulike sub-komponentene i bestanden. Fra norsk side har det blitt uttalt at stengningene av oppvekstområder i NØS i Nordsjøen har vært et sentralt bidrag for å oppnå disse målsettingene.

På denne bakgrunn foreslår Fiskeridirektoratet at områdestengningene som ble vedtatt i 2023 videreføres i perioden 1. juli – 31. desember 2024. Områdekoordinatene kommer frem i tabellen nedenfor. Forbudet gjelder ikke fiske med ringnot etter sild, makrell eller hestmakrell eller fiske med pelagisk trål etter sild og makrell. Forbudet gjelder ikke fiske med garn dersom maskestørrelsen er 160 mm eller større. Forbudet gjelder for norske og utenlandske fartøy.

Nr.	Områdenavn	Avgrenset av rette linjer mellom følgende koordinater:
1.	Egersundbanken	<ol style="list-style-type: none"><li>1. N58°07' – Ø003°37'</li><li>2. N58°00' – Ø003°24'</li><li>3. N57°45' – Ø004°00'</li><li>4. N57°49' – Ø005°05'</li><li>5. N57°55' – Ø005°05'</li></ol>
2.	Midtbanken	<ol style="list-style-type: none"><li>1. N57°27' - Ø007°20'</li><li>2. N57°25' - Ø006°30'</li><li>3. N57°08,95' - Ø006°51'</li><li>4. N57°17,95' – Ø007°20'</li></ol>
3.	Lille Fiskebank	<ol style="list-style-type: none"><li>1. N57°15' - Ø005°00'</li><li>2. N56°50' - Ø005°00'</li><li>3. N56°50' - Ø005°48.25'</li><li>4. N56°59,73' - Ø006°20'</li><li>5. N57°15' - Ø006°20'</li></ol>

## 7. Høringsfrist

Høringsfristen settes til 3. mai 2024.

Med hilsen

Trond Ottemo  
seksjonssjef

Andreas Haugstvedt  
Seniorrådgiver

*Brevet er godkjent elektronisk og sendes uten håndskreven underskrift.*



**Mottakerliste:**

Havforskningsinstituttet	Postboks 1870 Nordnes	5817	BERGEN
Kystvakten			
Norges Fiskarlag	Postboks 1233 Torgarden	7462	TRONDHEIM
Norges Kystfiskarlag	Postboks 97	8380	RAMBERG
Pelagisk Forening/Pelagisk Servicekontor AS	Slottsgaten 3	5003	BERGEN

**Kopi til:**

Nærings- og fiskeridepartementet	Postboks 8090 Dep	0032	OSLO
----------------------------------	-------------------	------	------

