



FISKERIDIREKTORATET

Strandgaten 229, Pb. 185, Sentrum, 5804 Bergen
Faks 55 23 80 90* Tlf. 03495

MELDING FRA FISKERIDIREKTØREN

J-182-2010

(J-148-2010 UTGÅR)

Bergen, 03.09.2010

HØ/EW

Forskrift om endring av forskrift om utøvelse av fisket i sjøen

Fiskeri- og kystdepartementet har den 3. september 2010 med hjemmel i lov av 6. juni 2008 nr 37 om forvaltning av villlevande marine ressursar (havressurslova) § 16 fastsatt følgende forskrift:

I

I forskrift av 22. desember 2004 nr 1878 om utøvelse av fisket i sjøen gjøres følgende endringer:

§ 62 (endret) skal lyde:

§ 62 Adgang til å drive fiske med stormasket bunnetrål i området mellom 6 og 12 nautiske mil bestemte tider av året

§ 62 fjerde ledd oppheves.

II

Denne forskrift trer i kraft straks.

Forskriften lyder etter dette:

Forskrift om utøvelse av fisket i sjøen


Fiskeri- og kystdepartementet har den 22. desember 2004 med hjemmel i lov av 6. juni 2008 nr. 37 forvaltning av villlevande marine ressursar §§ 5, 15, 16, 17, 20, 24 og 36 og lov av 17. desember 1976 nr. 91 om Norges økonomiske sone §§ 4 og 6 og forskrift av 13. mai 1977 om utlendingers fiske og fangst i Norges økonomiske sone § 13 fastsatt, lov av 24. juni 1994 § 512 om sjøfarten jf. kgl.res. av 12. juli 1985 om delegering av myndighet etter sjøfartsloven, lov av 20. desember 1974 nr. 73 om dyrevern og lov av 19. desember 2003 nr. 124 om matproduksjon og mattrygghet mv. (matloven), jfr. delegeringsvedtak 19. desember 2003 nr. 1790, fastsatt følgende forskrift:

INNHold:

| | |
|----------------|---|
| Kapittel I | Virkeområde |
| Kapittel II | Maskeutforming og maskevidde i trål og snurrevad |
| Kapittel III | Seleksjon trål og snurrevad |
| Kapittel IV | Begrensninger i bruk av trål og snurrevad |
| Kapittel V | Begrensninger i bruk av not, garn, liner og teiner |
| Kapittel VI | Forbud mot å fiske bestemte arter til bestemte tider |
| Kapittel VII | Bifangst ved fiske utenom Skagerrak |
| Kapittel VIII | Bifangst ved fiske i Skagerrak |
| Kapittel IX | Minstemål og tiltak for å begrense fangst av fisk under minstemål |
| Kapittel X | Forbud mot utkast og oppmaling |
| Kapittel XI | Forbud mot å drive trålfiske utenfor 12 nautiske mil (trålfrie soner og fleksible områder) |
| Kapittel XII | Adgang til å drive trålfiske innenfor 12 nautiske mil fra grunnlinjene utenfor det norske fastland) |
| Kapittel XIII | Beskyttelse av korallrev |
| Kapittel XIV | Kalibreringsdokument og lasteromstegninger |
| Kapittel XV | Retroreflekterende merker på fiskefartøy |
| Kapittel XVI | Merking av fiskeredskaper |
| Kapittel XVII | Tap av redskap og orden på høstingsfelt |
| Kapittel XVIII | Fangst av fisk som skal holdes levende, samt restitusjon og mellomlagring |
| Kapittel XIX | Reguleringsfullmakt, straff og ikrafttredelse |

KAPITTEL I. VIRKEOMRÅDE

§ 1 Virkeområde og definisjoner

- (1) Denne forskrift gjelder for fiske i sjøen med unntak av fiske etter anadrome laksefisk.
 - (2) Med fisk i denne forskrift forstås også pigghuder og skall- og bløtdyr (krepsdyr og skjell).
- 

(3) For fiske med norske fartøy gjelder forskriften i farvann under norsk fiskerijurisdiksjon og utenfor disse farvann med mindre annet er bestemt.

(4) For fiske med utenlandsk fartøy gjelder forskriften i Norges økonomiske sone utenfor det norske fastland og i fiskerisonen ved Jan Mayen med mindre annet er bestemt.

KAPITTEL II. MASKEUTFORMING OG MASKEVIDDE I TRÅL OG SNURREVAD

§ 2 Maskeutforming

Det er forbudt å ha mer enn fire sider i den enkelte maske. Alle maskens sider skal være like lange.

§ 3 Maskevidde i stormasket trål og snurrevad

Det er forbudt å bruke trål eller snurrevad dersom det i noen del av redskapet er mindre maskevidde enn fastsatt nedenfor.

1. Nord for 64°N.

a) 135 mm.

b) Ved bruk av snurrevad er det kun tillatt å benytte fiskepose med kvadratmasker med en minste maskevidde på 125 mm i et område nord og øst av en linje trukket gjennom følgende posisjoner:

| | | |
|----|------------|--|
| 1. | 73°40,50'N | 17°00,00'Ø (ved NØS ytre grense) |
| 2. | 72°00,00'N | 17°00,00'Ø |
| 3. | 71°30,00'N | 20°00,00'Ø |
| 4. | 71°30,00'N | 23°00,00'Ø |
| 5. | 70°58,50'N | 23°00,00'Ø (ved 4 nm grensen og langs denne til) |
| 6. | 70°45,00'N | 21°59,00'Ø |
| 7. | 70°40'00'N | 21°59,00'Ø |
| 8. | 70°30,80'N | 22°47,00'Ø |
| 9. | 70°18,70'N | 23°25,90'Ø |

I området mellom denne linjen og 64°N kan det i snurrevad benyttes fiskepose med kvadratmasker med en minste maskevidde på 125 mm.

Fiskeposen med kvadratmasker skal bestå av tre deler: Forpart, sylinder med kvadratiske masker og løft. Redskapet skal være oppbygget og montert etter spesifikasjoner vedlagt denne forskrift.¹⁾



2. Sør for 64°N og vest for en rett linje gjennom Lindesnes fyr og Hanstholmen fyr:
120 mm.
3. I fisket etter sei i EU-sonen: 110 mm.
4. I Skagerrak, avgrenset mot vest av en rett linje gjennom Lindesnes fyr og Hanstholmen fyr og mot sør av en rett linje gjennom Skagen fyr og Tistlarna fyr:
120 mm.

¹⁾Vedlegg: Fiskeridirektoratets spesifikasjoner på oppbygging og montering av snurrevadposen.

§ 4 Fiske med småmasket trål utenom Skagerrak

Uten hinder av bestemmelsene i § 3 kan det i området beskrevet i § 3 nr. 1 og 2 (utenom Skagerrak) brukes trål med maskevidder som nevnt nedenfor ved fiske etter de der spesifiserte fiskeslag.

| Art | Maskevidde |
|--|-----------------------|
| Makrell, sild, brisling, vassild, lodde, tobis, øyepål, kolmule, hestmakrell og polartorsk | Mellom 16 mm og 80 mm |
| Tobis i bestemte ¹⁾ perioder | Mindre enn 16 mm |
| Ved fiske etter kolmule med pelagisk trål jf. § 15 bokstav b | Mellom 35 mm og 80 mm |
| Reker | 35 mm |

¹⁾Jfr. Årlig forskrift om regulering av fisket etter tobis.

§ 5 Fiske med småmasket redskap i Skagerrak

(1) Uten hinder av bestemmelsene i § 3 kan det i området beskrevet i § 3 nr. 4 (Skagerrak) brukes snurrevad, trål eller annen not som slepes gjennom sjøen med minste maskevidder som nevnt nedenfor ved fiske etter de der spesifiserte fiskeslag.



| | |
|---|-----------------------|
| Art: | Maskevidde: |
| Hvitting | 70 mm |
| Sild, makrell, hestmakrell | 32 mm |
| Vassild | 30 mm |
| Brisling, øyepål, kolmule, fjesing, horngjel bløtdyr, tobis, knurr, ål | 16 mm |
| Tobis i bestemte ¹⁾ perioder | Mindre enn 16 mm |
| Ved fiske etter kolmule med pelagisk trål jf. § 15 bokstav b | Mellom 35 mm og 80 mm |
| Reker | 35 mm |

(2) Ved fiske etter sjøkreps kan det benyttes maskevidde ned til 70 mm dersom det benyttes kvadratmasker i fiskeposen.

¹⁾Jfr. Årlig forskrift om regulering av fisket etter tobis.

§ 6 Måling av maskevidde, fiskepose og forlengelse og rundstropper i trål og snurrevad

(1) Maskevidden måles ved at et flatt mål som er 2 mm tykt og som har den bredde som er fastsatt i §§ 3, 4 og 5 lett skal kunne føres gjennom masken med et trykk som tilsvarer 5 kg når masken er strukket diagonalt i redskapets lengderetning i våt tilstand.

(2) Maskevidden i trål og snurrevad skal normalt fastsettes som gjennomsnittet av en eller flere serier på 20 masker etter hverandre i redskapets lengderetning, eller dersom fiskeposen har mindre enn 20 masker en serie med det maksimale antall masker. De målte maskene skal være minst 10 masker fra leisene og minst 3 masker fra cod-lina. I småmasket trål skal de målte maskene være minst 0,5 meter fra cod-lina. Masker som er ujevne på grunn av reparasjoner og liknende skal ikke regnes med ved fastsettingen av gjennomsnittet.

(3) Omkretsen i fiskeposen eller forlengelsen fastsettes ved å telle antall åpne masker rundt fiskeposen eller rundt forlengelsen, multiplisert med maskestørrelsen. Maskestørrelsen fastsettes som gjennomsnittet av 10 masker strukket etter hverandre i redskapets lengderetning.

(4) Rundstroppene skal være lenger enn 50% av fiskeposens omkrets, jf. § 9 tredje ledd og måles som anvist nedenfor:



$$\frac{\text{rundstroppens lengde} \times 100}{\text{maskestørrelse} \times \text{antall åpne masker}} = \% \text{ av omkretsen}$$

Maskestørrelsen fastsettes som gjennomsnittet av 10 masker strukket etter hverandre i redskapets lengderetning.

KAPITTEL III SELEKSJON I TRÅL OG SNURREVAD

§ 7 Seleksjon

(1) Det er forbudt å bruke innretninger eller ha en oppbygging av trål og snurrevad som reduserer seleksjonen i redskapet.

(2) Uten hinder av forbudet i første ledd er det tillatt å bruke slitematter, rundstroppe og forsterkningsnett dersom disse er utformet og montert slik som fastsatt i §§ 8, 9 og 10.

§ 8 Slitematte

Det er tillatt å feste slitematter til undersiden av fiskeposen når de er festet bare i forkant og langs siden. Med undersiden menes den underste halvparten av omkretsen av fiskeposen.

§ 9 Rundstroppe

(1) Det er tillatt å bruke rundstroppe i trål.

(2) Ved bruk av stormasket trål er det bare tillatt å bruke rundstroppe når disse brukes slik som anvist nedenfor:

a) Avstanden mellom hver rundstropp skal være minst 1 meter.

b) Rundstroppene skal være festet utvendig på tvers av fiskeposen langs samme maskeomfar og skal ha minst to festepunkter.

(3) Rundstroppene skal være lengre enn 50% av fiskeposens omkrets målt med strukket maske på det sted hvor rundstroppene er festet til fiskeposen. Rundstroppenes lengde mellom festepunktene skal være minst 50% av avstanden mellom festepunktene.





(4) Det er likevel tillatt å ha en enkel rundstropp (avlastningsstropp) som kan være kortere enn 50% av fiskeposens omkrets, dersom denne rundstroppen er festet nærmere enn 0,7 meter fra cod-lina.

(5) Ved bruk av snurrevad eller trål er det tillatt å ha en enkel løftestropp når denne ikke er kortere enn 50% av fiskeposens omkrets målt med strukket maske på det sted hvor stroppen er festet til fiskeposen.

§ 10 Beskyttelsesnett, forsterkningsnett, stengenett og andre nett

(1) Det er tillatt å bruke forsterkningsnett (beskyttelsesnett) i fiske med småmasket trål med en maskevidde større enn 16 mm i områdene utenom Skagerrak når maskevidden i nettene er minst 80 mm.

(2) Det er tillatt å bruke forsterkningsnett (beskyttelsesnett) i fiske med småmasket trål med en maskevidde mindre enn 16 mm i områdene utenom Skagerrak når maskevidden i nettene er minst 35 mm.

(3) Ved fiske i området beskrevet i § 3, nr. 4 (Skagerrak) er det tillatt å bruke forsterkningsnett, beskyttelsesnett og stengenett når disse brukes som anvist nedenfor:

a) I småmasket trål og snurrevad med en maskevidde i fiskeposen på 60 mm eller mindre:

1) Enten å feste ett forsterkningsnett med minste maskevidde på 80 mm utenpå fiskeposen. Ved fiske med trål med maskevidde mindre enn 16 mm kan det anvendes et ekstra forsterkningsnett med en minste maskevidde på 35 mm.

2) Eller å feste et beskyttelsesnett på oversiden av fiskeposen som skal ha en maskevidde minst to ganger så stor som maskevidden i fiskeposen. Beskyttelsesnett skal være festet til fiskeposens alle fire sider, slik at hver maske i beskyttelsesnettet faller sammen med fire masker i fiskeposen.

b) Å bruke ett stengenett festet på innsiden foran fiskeposen med maskevidde ikke mindre enn maskevidden i trålen og snurrevaden og med en slik lengde at den ikke kan strekkes mer enn tjue masker inn i fiskeposen.

§ 11 Fiskepose og forlengelse i stormasket trål og snurrevad

I området sør for 62°N gjelder følgende ved fiske med stormasket trål og snurrevad:

a) Det er forbudt å bruke trål eller snurrevad der forlengelsen og fiskeposen til sammen er lengre enn 36 meter.

b) Det er forbudt å bruke trål eller snurrevad hvor omkretsen på strukket maske øker fra forkant av forlengelsen til enden av fiskeposen.



- c) Det er forbudt å bruke trål eller snurrevad som ikke har lik lengde og bredde på over- og underpanelet i forlengelsen og i fiskeposen.
- d) Det er forbudt å bruke trål eller snurrevad med tråddykkelse på over 8 mm enkeltråd eller 5 mm dobbeltråd i fiskeposen.
- e) Det er forbudt å bruke trål eller snurrevad som ikke har samme trådmateriale, samme nettype og enten enkeltråd eller dobbeltråd i fiskeposen.

§ 12 Påbud om bruk av sorteringsrist

Nord for 62°N skal det ved bruk av reketrål og stormasket trål være innmontert sorteringsristsystem i trålen.

§ 13 Redskap som ikke er i bruk.

(1) Det er forbudt å ha på dekk redskap, deler av redskap og innretninger på redskap som ikke oppfyller kravene til minste maskevidde, utforming og til innretninger på redskap for det fiske fartøyet driver.

(2) Uten hinder av forbudet i første ledd kan redskap, deler av redskap og innretninger på redskap oppbevares på dekk når de ikke lettvis kan tas i bruk. Fiskeposen skal være fradelt resten av trålen eller snurrevaden og bortstuet.

(3) Ved bruk av småasket trål, jf § 4, skal snurrevad eller andre typer trål være bortstuet.

(4) I området beskrevet i § 3 nr. 4 (Skagerrak), skal andre typer redskap enn det som nyttes i det fiske fartøyet driver, være bortstuet på dekk på en slik måte at de ikke lettvis kan tas i bruk.

KAPITTEL IV. BEGRENSNINGER I BRUK AV TRÅL OG SNURREVAD

§ 14 Trålbegrensning

Det er forbudt å bruke mer enn to tråler (dobbeltrål) pr. fartøy i trålfiske sør for 62°N. Forbudet gjelder ikke for trålfiske etter reker og sjøkreps i Skagerrak. Forbudet gjelder heller ikke for utenlandske fartøy ved fiske i Norges økonomiske sone i Skagerrak.



§ 15 Begrensninger i bruk av stormasket trål og snurrevad

a) Snurrevad.

(1) Det er forbudt å bruke fiskepose i snurrevad som er laget av tvunnet eller flettet diamantasket knuteløst nett.

(2) Ved fiske med snurrevad i området innenfor 4 nm fra grunnlinjene er det forbudt å bruke snurrevad som har:

- En kuletelne eller grunntelne som er lengre enn 123 meter fra vingspiss til vingspiss.
- En total omkrets i åpningen større enn 156 meter målt på strukket maske.
- Mer enn 2000 meter taulengde (9 kveiler à 220 meter).

(3) Innenfor Lofoten oppsynsområde er det forbudt å bruke mer enn 1100 meter taulengde (5 kveiler à 220 meter) i den tiden oppsynet er satt.

b) Pelagisk trål (flytetral) og snurrevad.

(1) Det er forbudt å fiske torsk, hyse og sei pelagisk med trål innenfor fiskerigrensen og i Norges økonomiske sone nord for 64°N.

(2) Det er forbudt å fiske torsk, hyse og sei pelagisk med snurrevad innenfor fiskerigrensen og i Norges økonomiske sone nord for 62°N.

(3) Med pelagisk trål eller snurrevad forstås et redskap der ingen av redskapets deler under fiske er i berøring med havbunnen.

c) Bomtrål.

Det er forbudt for norske fartøy å fiske med bomtrål utenfor det danske fastland i et område i Skagerrak innenfor 12 nautiske mil fra grunnlinjene fra Hanstholmen fyr til Hirtshals fyr.

d) Forbud mot å fiske uer med trål.

Det er forbudt å fiske uer med trål i Norges økonomiske sone nord for 62° N.

e) Forbud mot fiske med stormasket trål i avgrensede områder.

Det er forbudt å fiske med stormasket trål i Norges økonomiske sone i følgende områder avgrenset av rette linjer mellom følgende posisjoner:



Område A

- | | | |
|-----|---------|---|
| 1. | 66°30'N | 06°59'Ø |
| 2. | 66°21'N | 06°44'Ø |
| 3. | 65°43'N | 06°00'Ø |
| 4. | 65°20'N | 06°00'Ø |
| 5. | 65°20'N | 05°30'Ø |
| 6. | 66°00'N | 05°30'Ø |
| 7. | 66°30'N | 06°34,27'Ø |
| 8. | 67°10'N | 08°00'Ø |
| 9. | 67°10'N | 08°35'Ø |
| 10. | 67°00'N | 08°18'Ø |
| 11. | 66°50'N | 08°09' herifra i rett linje til pkt. 1. |

Område B

- | | | |
|----|---------|--|
| 1. | 62°36'N | 03°00'Ø |
| 2. | 62°10'N | 01°15'Ø (ved NØS ytre grense) |
| 3. | 62°40'N | 00°52'Ø (ved NØS ytre grense) |
| 4. | 63°00'N | 03°00'Ø herifra i rett linje til pkt. 1. |

- f) Forbud mot å fiske breiflabb.

Det er forbudt for norske fartøy å fiske breiflabb med trål og snurrevad.

- g) Begrensninger i tråling etter sjøkreps.

Det er forbudt å tråle etter sjøkreps innenfor 4 nautiske mil fra grunnlinjene utenom Skagerrak.

§ 16 Begrensninger i bruk av småmasket trål

- a) Forbudsområde for fiske etter øyepål, tobis, og kolmule.

Det er forbudt å fiske øyepål, tobis, og kolmule i Norges økonomiske sone i et område avgrenset av følgende posisjoner:

- | | | |
|----|---------|-----------|
| 1. | 59°30'N | 01°50,3'Ø |
| 2. | 59°30'N | 03°00,0'Ø |
| 3. | 59°00'N | 03°00,0'Ø |
| 4. | 59°00'N | 01°38,4'Ø |

Mellom punktene 1-2-3-4 følger avgrensningen rette linjer. Mellom punktene 4 og 1 følger avgrensningen yttergrensen for Norges økonomiske sone.





- b) Forbudsområde for fiske etter øyepål, tobis, og kolmule på Egersundbanken.

I tidsrommet 1. oktober til og med 31. mai, er det forbudt å fiske øyepål, tobis, og kolmule i Norges økonomiske sone i et område avgrenset av rette linjer mellom følgende posisjoner:

- | | | |
|----|---------|---------|
| 1. | 58°37'N | 03°44'Ø |
| 2. | 57°49'N | 05°48'Ø |
| 3. | 57°33'N | 05°02'Ø |
| 4. | 58°29'N | 03°02'Ø |

- c) Forbud mot å fiske etter vassild og kolmule med småmasket trål i avgrensede områder.

(1) Det er forbudt å fiske etter vassild og kolmule med småmasket trål i Norges økonomiske sone i følgende områder avgrenset av rette linjer mellom følgende posisjoner:

Område A

- | | | |
|-----|---------|---|
| 1. | 66°30'N | 06°59'Ø |
| 2. | 66°21'N | 06°44'Ø |
| 3. | 65°43'N | 06°00'Ø |
| 4. | 65°20'N | 06°00'Ø |
| 5. | 65°20'N | 05°30'Ø |
| 6. | 66°00'N | 05°30' Ø |
| 7. | 66°30'N | 06°34,27'Ø |
| 8. | 67°10'N | 08°00' Ø |
| 9. | 67°10'N | 08°35' Ø |
| 10. | 67°00'N | 08°18' Ø |
| 11. | 66°50'N | 08°09' herifra i rett linje til pkt. 1. |

Område B

- | | | |
|----|---------|--|
| 1. | 62°36'N | 03°00'Ø |
| 2. | 62°10'N | 01°15'Ø (ved NØS ytre grense) |
| 3. | 62°40'N | 00°52'Ø (ved NØS ytre grense) |
| 4. | 63°00'N | 03°00'Ø herifra i rett linje til pkt. 1. |

(2) Uten hinder av forbudet i første ledd kan fartøy med vassildtråltillatelse fiske etter vassild med pelagisk trål i perioden 1. mars til og med 31. mai.

- d) Dybdegrensener for trål.

Innenfor grunnlinjene er det på følgende kyststrekninger forbudt å bruke trål på grunnere vann enn angitt nedenfor:

- 1) Svenskegrensen - Jærens rev: 60 m
- 2) Jærens rev til og med Nord-Trøndelag fylke: 100 m





- 3) Nordland fylke: 170 m
 - 4) Troms fylke: I tiden fra og med 1. oktober til utgangen av februar: 225 m. I den øvrige del av året: 200 m
 - 5) Finnmark fylke: 200 m
- e) Begrensning i ringnotfartøys adgang til å fiske med trål i området beskrevet i § 3 nr. 2 (Nordsjøen)

I perioden 1. september – 31. desember er det forbudt å fiske med trål i området som beskrevet i § 3 nr. 2 for fartøy med ringnottillatelse som etter søknad har fått tillatelse til å fiske makrell, taggmakrell (hestmakrell) og sild i Nordsjøen med trål, jfr. forskrift av 13. oktober 2006 om spesielle tillatelser til å drive enkelte former for fiske og fangst (konsesjonsforskriften) § 2-25. Denne bestemmelsen gjelder ikke i fisket etter makrell og hestmakrell i 2009.

§ 17 Trålforbud om natten

(1) Det er forbudt å fiske sild med trål i Norges indre farvann og innenfor 4 mil fra grunnlinjene i Nordland fylke i periodene:

- a) Fra og med 1. januar til og med 30. april kl 18.00 og kl. 08.00.
- b) Fra og med 1. oktober til og med 31. desember mellom kl. 1800 og kl 0800.

(2) Fiskeridirektoratets regionkontor kan dispensere fra nattforbudet for bestemte områder og i bestemte tidsrom.

(3) Det er forbudt å fiske etter reker og sjøkreps med trål innenfor 4 nautiske mil fra grunnlinjene på strekningen Stangholmen fyr, Risør kommune – svenskegrensen mellom kl. 20.00 og 05.00. Området avgrenses av vest mot en linje trukket rettvistende 120° av Stangholmen fyr. Forbudet gjelder ikke for fiske etter sjøkreps med trål i tidsrommet 1. mai – 31. august.

§ 18 Forbud mot bruk av bobbinslenke og rockhopper gear i fiske med snurrevad og reke-trål

(1) Ved fiske med snurrevad i området som beskrevet i § 3 nr. 1 og 2 (utenom Skagerrak) er det forbudt å bruke bobbinslenke og rockhopper gear.

(2) Innenfor 12 nautiske mil fra grunnlinjene er det forbudt å bruke bobbinslenke og rockhopper gear ved tråling etter reker.

(3) Forbudet i andre ledd gjelder ikke for fiske etter reker på strekningen Ryvarden fyr til grensen mot Sverige.



(4) Med bobbinslenke forstås wire, kombinasjonswire, kjetting, eller tau, påtredd skiver, kuler, halvkuler eller lignende som festes under selve grunnnetten på trålen. Bobbinslenken er festet mot grunnnetten ved hjelp av kjettingtamper.

(5) Med rockhopper gear forstås wire, kombinasjonswire, kjetting, eller tau, påtredd sirkelformede skiver av gummi, plast eller lignende som festes under selve grunnnetten på trålen og har i tillegg et tau, kjetting eller wire tredd gjennom hull i skivenes ytterkant hvor trålens grunnnetter er festet.

KAPITTEL V. BEGRENSNINGER I BRUK AV NOT, GARN, LINER OG TEINER

§ 19 Forbud mot fiske etter torsk og hyse med not

Det er forbudt å fiske torsk og hyse med not.

§ 20 Dybden på seinøter (*opphevet 19. desember 2008*)

§ 21 Forbud mot å fiske med not om dagen

Fiskeridirektoratet kan forby fiske med not på dagtid ved fare for unødvendig neddreping av sild.

§ 22 Bruk av lys i notfisket

(1) Fiske ved hjelp av lys må skje i betryggende avstand fra utsatt fiske eller fangstredskap og ikke nærmere enn 100 meter.

(2) Lysing er kun tillatt fra lysebåt som har ankret opp. Avstanden til nærmeste lysebåt må være minst 300 meter når ankringen finner sted.

(3) Det kan ikke nyttes større lysstyrke enn 330.000 lumen og mer enn en lysebåt for hvert deltakende fartøy.



§ 23 Maskeutforming og maskestørrelse på garn

(1) Det er forbudt å ha mer enn fire sider i den enkelte maske. Alle maskens sider skal være like lange.

(2) Det er forbudt å bruke garn dersom maskestørrelsen er mindre enn fastsatt nedenfor:

- | | | |
|----|---|---------------------------|
| a) | Fiske etter torsk nord for 62°N: | 156 mm |
| b) | Fiske etter uer nord for 62°N: | 120 mm (etter 01.01.2006) |
| c) | Fiske etter breiflabb: | 360 mm |
| d) | Fiske etter kveite: | 470 mm |
| e) | Fiske etter rognkjeks: | 267 mm |
| f) | Fiske etter torsk, hyse, sei, rødspette, lange, lyr og lysing utenfor 4 nautiske mil fra grunnlinjene i Norges økonomiske sone sør for 62°N og vest for en rett linje gjennom Lindesnes og Hanstholmen fyr: | 148 mm |

(3) Maskestørrelsen på garn er lik 2 ganger stolpelengden. Stolpelengden er avstanden mellom midten av to påfølgende knuter når tråden er strukket mellom disse midtpunktene. Maskestørrelsen fastsettes normalt som gjennomsnittet på grunnlag av 10 masker. Masker som er ujevne på grunn av reparasjoner og liknende skal ikke regnes med ved fastsettingen av gjennomsnittet.

§ 24 Høyde og trådtykkelse på garn

I området nord for 62°N er det forbudt å ha om bord eller bruke garn som er

- Høyere enn 23 meter målt på strukket maske.
- Har en trådtykkelse mindre enn 0,40 mm monofilament eller tilsvarende materiale.

§ 25 Forbud mot monofilamentgarn i fisket etter kveite

Det er forbudt å drive fiske etter kveite med garn fremstilt av monofilament eller tilsvarende materiale.

§ 26 Begrensninger i bruk av garn i fiske etter breiflabb

Største tillatte garmengde i fiske etter breiflabb er 500 garn. Det enkelte garn kan være inntil 27,5 meter



langt.

§ 27 Begrensninger i bruk av garn i fiske etter blåkveite og blålange

Det er forbudt å fiske med garn etter blåkveite og blålange nord for 62°N i perioden 1. september - 30. april.

§ 28 Krav til røkting av garn

(1) Garn som benyttes i fiske etter torsk, hyse og sei nord for 62°N skal røktes daglig.

(2) Garn som benyttes i fiske etter breiflabb skal røktes minst hver tredje dag.

(3) Garn som benyttes i fiske nord for 62°N etter blåkveite, blålange, hvitlange og uer skal røktes minst annen hver dag.

§ 29 Spesielle begrensninger i bruk av garn og teiner i fiske på Storegga

(1) Bestemmelsen gjelder for alt fiske med garn og teiner etter blåkveite, blålange, hvitlange uer og breiflabb i et område begrenset av følgende koordinater:

| | | |
|----|-----------|-----------|
| 1. | 63°00,0'N | 04°00,0'Ø |
| 2. | 64°00,0'N | 05°00,0'Ø |
| 3. | 64°00,0'N | 06°00,0'Ø |
| 4. | 63°27,0'N | 05°48,0'Ø |
| 5. | 63°00,0'N | 05°15,0'Ø |

(2) Det er forbudt å fiske med garn og teiner innenfor området i perioden 1. september - 30. april.

(3) Ved fiske i området kan det ikke nyttes mer enn 18 garnlenker pr. fartøy. Hver garnlenke kan bestå av inntil 25 garn.

(4) Hver garnlenke skal tydelig merkes med eget nummer fra 1 og opp til det høyeste antall settinger fartøyet benytter. Setting og trekking skal meldes med nummer og posisjon, og skal på forlangende klareres av Bruksvakten/Kystvakten.



§ 30 Rapportering ved fiske etter blåkveite og breiflabb nord for 62° N

Fartøy som driver garnfiske etter blåkveite og breiflabb nord for 62° N og breiflabb sør for 62° N skal rapportere til Kystvaktentralen (tlf. 07611) om følgende:

- a) setting av garn, og
- b) opphaling av garn ved avslutning av fisket

§ 31 Drivgarnfiske etter makrell

(1) Ved drivgarnfiske etter makrell i Norges indre farvann, sjøterritorium og økonomiske sone nord for Hordaland fylke i perioden fra og med 1. april til og med 15. august skal det gis melding til Fiskeridirektoratets regionkontor i det distrikt det skal fiskes. Meldingen skal inneholde fartøyets navn, registreringsmerke og navn på skipper/ansvarshavende om bord. I meldingen skal det opplyses om hvor fisket skal foregå og om maskevidden på garna.

(2) Meldingen skal sendes før fisket tar til og ved skifte av fiskefelt.

§ 32 Grensedragnings for havgående linefartøy

(1) Det er forbudt for fartøy over 21,35 meter som fisker med liner og som har maskinelt egningsutstyr om bord, å sette line innenfor 4 nautiske mil fra grunnlinjene langs norskekysten fra grensen mot Sverige til grensen mot Russland.

(2) I perioden fra og med 1. september til og med 31. desember er det forbudt for fartøy over 21,35 meter som fisker med liner og som har maskinelt egningsutstyr om bord, å sette line innenfor 10 nautiske mil fra grunnlinjene i følgende områder:

a) Et område utenfor kysten av Finnmark/Troms avgrenset av en linje trukket fra

1. 70°41,16'N 021°30,00'Ø (4 n mil grense) til
2. 70°47,52'N 021°30,00'Ø (10 n mil fra grunnlinjene) langs 10 nautiske mil fra grunnlinjene til
3. 70°36,32'N 020°00,00'Ø (10 n mil fra grunnlinjene) til
4. 70°29,90'N 020°00,00'Ø (4 n mil grense).

b) Et område utenfor kysten av Troms avgrenset av en linje trukket fra

1. 70°05,47'N 018°07,43'Ø (4 n mil grense) til
2. 70°08,98'N 017°52,98'Ø (10 n mil fra grunnlinjene) langs 10 nautiske mil fra grunnlinjene til
3. 69°35,50'N 016°27,45'Ø (10 n mil fra grunnlinjene) til



4. 69°29,99'N 016°34,76'Ø (4 n mil grense).

(3) I perioden fra og med 1. september til og med 30. april er det forbudt for fartøy over 21,35 meter som fisker med liner og som har maskinelt egningsutstyr om bord, å sette line innenfor 10 nautiske mil fra grunnlinjene i et område utenfor kysten av Nordland avgrenset av en linje trukket fra

1. 69°20,00'N 015°44,71'Ø (4 n mil grense) til
2. 69°20,00'N 015°16,59'Ø (10 n mil fra grunnlinjene) langs 10 nautiske mil fra grunnlinjene til
3. 67° 30,00'N 011° 25,33'Ø (10 n mil fra grunnlinjene) til
4. 67° 30,00'N 011° 41,75'Ø (4 n mil grense).

(4) Områdebegrensningene i denne paragrafen gjelder ikke ved fiske med flyteline etter hyse.

§ 32a Grensedragning for havgående fartøy som fisker med krabbeteiner

(1) Det er forbudt for fartøy over 21,35 meter som fisker med teiner etter kongekrabbe eller annen krabbe å sette teiner innenfor 4 nautiske mil fra grunnlinjene langs norskekysten fra grensen mot Sverige til grensen mot Russland.

(2) I perioden fra og med 1. november til og med 31. mars er det forbudt for fartøy over 21,35 meter som fisker med teiner etter kongekrabbe eller annen krabbe å sette teiner innenfor 6 nautiske mil fra grunnlinjene i Finnmark fylke.

§ 33 Redskapsbegrensning og fangstdyp ved fangst av krabbe, hummer og kongekrabbe

(1) Hummer kan bare fiskes med hummerteiner. Manntallsførte fiskere som driver fiske med merkeregistrert fartøy kan drive fiske etter hummer med inntil 100 teiner. Personer som driver fiske med fartøy som ikke er merkeregistrerte eller fra land kan drive fiske etter hummer med inntil 10 teiner. Fra et enkelt fartøy kan det ikke fiskes etter hummer med større antall teiner enn nevnt i annet og tredje punktum.

(2) Kongekrabbe i kvoteregulert område kan bare fiskes med teiner. Hvert fartøy kan ha inntil 30 teiner.

(3) På kyststrekningen fra grensen mot Sverige til Varnes fyr på Lista er det forbudt i hummerfredningstiden å sette ut teiner eller andre redskaper med eller uten agn til fangst av krabbe på grunnere vann enn 25 meter. Dette forbudet gjelder ikke for manntallsførte fiskere som fanger krabbe for omsetning med merkeregistrert fartøy.





§ 33 a) Påbud om fluktåpninger for hummer i teiner

I teiner som er satt ut for fangst av hummer, skal det være minst én sirkelformet fluktåpning på hver side av redskapet. Åpningens diameter skal være minst 60 mm.

I teiner som er satt ut for fangst av krabbe på kyststrekningen fra grensen mot Sverige til og med Tysfjord kommune i Nordland fylke, skal det være minst én sirkelformet fluktåpning med diameter på minst 80 mm på hver side av redskapet. På kyststrekningen fra grensen mot Sverige til og med Rogaland fylke kan manntallsførte fiskere som fisker krabbe for omsetning med merkeregistrert fartøy likevel benytte teiner der fluktåpningene er minst 70 mm. I Sør-Trøndelag, Nord-Trøndelag og Nordland fylke med unntak av Tysfjord kommune gjelder kravet nevnt i første punktum ikke for manntallsførte fiskere som fisker krabbe for omsetning med merkeregistrert fartøy:

Både for teiner som er satt ut for fangst av krabbe og teiner som er satt ut for fangst av hummer skal fluktåpningene være plassert i fangstkammeret på en slik måte at hummeren lett kan ta seg ut av redskapet. I teiner med plan bunn skal åpningene plasseres helt nede ved redskapsbunnen. I teiner med sylindrerform (tønneform) skal åpningene være helt nede ved redskapets bunn, men ikke lenger nede enn at det blir fri passasje gjennom åpningene når redskapet står ute for fangst.

§ 33 b) Forbud mot bruk av ruser

På kyststrekningen fra grensen mot Sverige til og med Møre og Romsdal fylke er det i tiden fra og med 1. mai til og med 31. desember forbudt å sette ut ruser. Forbudet er ikke til hinder for å sette ut ruser til fangst av ål for manntallsførte fiskere som fisker ål for omsetning med merkeregistrert fartøy i henhold til enhver tid gjeldende forskrifter om fangst av ål. Fiskeridirektoratets regionkontor kan videre gi tillatelse til å sette ut ruser til fangst av leppefisk for fiskere som skal fiske leppefisk for omsetning.

Personer som driver fiske med fartøy som ikke er merkeregistrerte eller fra land kan uten hinder av forbudet i første ledd drive fiske med inntil 10 ruser i perioden fra og med 1. oktober til og med 31. desember. Antall teiner for hummerfiske og antall ruser for fisk kan til sammen ikke overstige 10 stk totalt. Fra et enkelt fartøy kan det ikke fiskes med større redskapsmengde enn nevnt i første og annet punktum.

Fiskeridirektoratets regionkontor kan dispensere fra forbudet i første ledd for manntallsførte fiskere som skal drive fiske for omsetning med merkeregistrert fartøy. Manntallsførte fiskere kan uten dispensasjon benytte inntil 10 ruser per person og per fartøy i perioden 1. oktober til 31. desember.

Fiskeridirektoratets regionkontor kan dispensere fra forbudet i første ledd for personer som deltar i ungdomsfiskeordningen og for undervisningsinstitusjoner, herunder leir- og naturskoler.



§ 33 c) Lyster og ålesaks

Det er forbudt på kyststrekningen Vest-Agder til grensen mot Sverige å bruke lyster og ålesaks (ålejern) med kunstig lys ved fangst av skalldyr.

KAPITTEL VI. FORBUD MOT Å FISKE BESTEMTE ARTER TIL BESTEMTE TIDER

§ 34 Fredningstid for kveite, breiflabb og uer

(1) Det er forbudt å drive fiske etter kveite sør for 62°N i tidsrommet fra og med 20. desember til og med 31. mars. Det er forbudt å drive fiske etter kveite med andre redskap enn krok nord for 62°N i tidsrommet fra og med 20. desember til og med 31. mars.

(2) Det er forbudt å fiske breiflabb med garn nord for 64° N i tidsrommet fra og med 1. januar til og med 20. mai og fra 20. desember til og med 31. desember. I området mellom 62° N og 64° N gjelder forbudet fra og med 1. mars til og med 20. mai.

(3) Det er forbudt å fiske uer med konvensjonelle nord for 62°N i tidsrommet 1. mars til og med 30. juni og 1. september til og med 30. september. Forbudet gjelder ikke for fartøy fisker med juksa.

§ 34 a) Fredningstid for hummer

(1) Det er forbudt å fange hummer eller sette ut teiner med eller uten agn til fangst av hummer i nedenfor nevnte områder og tidsrom:

a) På kyststrekningen fra grensen mot Sverige til og med Sogn og Fjordane fylke fra og med 1. januar til 1. oktober kl. 0800 og fra og med 1. desember til og med 31. desember.

b) I resten av landet fra og med 1. januar til 1. oktober kl. 0800.

(2) Det er forbudt å sette eller trekke teiner til fangst av hummer på kyststrekningen Vest-Agder til grensen mot Sverige fra en time etter solnedgang til en time før soloppgang.

(3) Det er hele året forbudt å fange hummer som bærer utvendig rogn (rognhummer).

(4) Fra og med 1. januar til 1. oktober kl. 0800 er det forbudt å oppbevare hummer i sjøen. Hummer som innen 1. januar er innmeldt og registrert av salgslagene for omsetning kan likevel oppbevares i sjøen inntil slik omsetning kan skje. Fiskeridirektoratets regionkontor kan gi tillatelse til å oppbevare hummer i sjøen til godkjent kjøper.





§ 34 b) Vanning av hummerteiner

Uten hinder av forbudet i § 34a kan hummerteiner før fredningstidens utløp settes til "vanning" som angitt nedenfor:

- a) Teinene må ikke settes i sjøen tidligere enn 8 dager før fredningstidens utløp.
- b) Teinene må under vanning være åpne og må ikke forsynes med agn.
- c) Teinene må settes ut samlet, fortrinnsvis i fjæren eller på grunt vann. Teinene må ikke settes ut på hummerplass.
- d) Teinene kan også henges ut til vatning fra kai eller fra forankret fartøy, men må i tilfelle ikke komme i berøring med bunnen.

§ 34 c) Dispensasjon fra fredningsbestemmelser

Fiskeridirektoratet kan gjøre unntak fra fredningstiden for hummer, jf. § 34 a første, tredje og fjerde ledd, og tillate fangst av rognhummer når det er nødvendig for etablering av akvakultur med hummer og slik fangst vurderes å være forsvarlig ut fra hummerbestandens tilstand i det aktuelle området. Det kan også gjøres unntak fra teinepåbudet i § 33 første ledd. Tillatelse kan kun gis til innehaver av tillatelse til å drive oppdrett av hummer.

Den som gis tillatelse etter første ledd plikter å sette ut et antall hummerunger på fangststedet som antas å minst kompensere for den reduserte rekrutteringen som følge av uttaket av rognhummer. Fanget rognhummer skal gjenutsettes på fangststedet snarest mulig etter kultivering, med mindre Fiskeridirektoratet bestemmer noe annet. Det kan settes vilkår for tillatelse etter første ledd, herunder om antall hummerunger som skal settes ut, rapporteringsrutiner, merking av hummer som settes ut mv.

§ 35 Forbud mot å fiske på søn- og helligdager

- (1) Det er forbudt å fiske makrell, sild og brisling med not i Skagerrak fra og med lørdag klokken 24.00 til og med søndag klokken 24.00.
- (2) I perioden fra 1. oktober til 31. desember er det forbudt å sette eller trekke teiner på kyststrekningen fra svenskegrensen til og med Vest-Agder fra og med lørdag klokken 24.00 til og med søndag klokken 24.00.
- (3) Det er forbudt for norske fartøy å tråle etter reke sør for 62°N fra og med lørdag klokken 24.00 til og med søndag klokken 24.00 og på helligdager unntatt 2. påskedag og 2. pinsedag.



KAPITTEL VII. BIFANGST VED FISKE UTENOM SKAGERRAK

§ 36 Bifangst ved fiske med stormasket trål og snurrevad

- (1) Ved fiske med trål er det uten hinder av forbudet i § 15 bokstav d tillatt å ha inntil 15% bifangst av uer i vekt i de enkelte fangster og ved landing.
- (2) Ved fiske med trål og snurrevad er det uten hinder av forbudet i § 15 bokstav f tillatt å ha inntil 20% bifangst av breiflabb i vekt i de enkelte fangster og ved landing.

§ 37 Bifangst ved fiske med småmasket trål

- (1) Ved fiske sør for 64°N er det tillatt å ha bifangst av arter som angitt i § 43 nr. 1 – 17 og nr. 28. Bifangsten av torsk, hyse og sei til sammen skal ikke overstige 20 % i vekt i de enkelte fangster og ved landing.
- (2) Ved fiske etter norsk vårgytende sild er det forbudt å ha bifangst av torsk, hyse og sei.
- (3) Ved fiske etter tobis med mindre maskevidde enn 16 mm er det forbudt å ha mer enn 10 % bifangst i vekt av andre fiskearter i de enkelte fangster og ved landing.
- (4) Ved fiske etter vassild utenom områdene nevnt i § 16 bokstav c er det tillatt å ha inntil 5% bifangst av uer i vekt i de enkelte fangster og ved landing.
- (5) Ved fiske etter vassild innenfor områdene nevnt i § 16 bokstav c er det tillatt å ta kolmule som bifangst.
- (6) Ved fiske etter vassild er det nord for 64°N tillatt å ha inntil 10% bifangst av torsk, hyse og sei til sammen i vekt av de enkelte fangster og ved landing.
- (7) For fartøy som ikke har vassildtrållatelse er det tillatt å ha inntil 10% bifangst av vassild i vekt i de enkelte fangster og ved landing.
- (8) Det er tillatt å ha inntil 0,5% bifangst av breiflabb i vekt i de enkelte fangster og ved landing, men maksimalt 500 kg breiflabb pr. tur.
- (9) Ved fiske etter lodde er det forbudt å ha bifangst av torsk, hyse, blåkeite og sild.



§ 38 Bifangst ved fiske med rekeetrål

(1) Ved fiske etter reker sør for 62°N og vest for en rett linje gjennom Lindesnes fyr og Hanstholmen fyr er det tillatt å ta fisk som bifangst. Bifangsten av torsk og hyse ved fiske utenfor 4 nautiske mil fra grunnlinjene kan til sammen ikke overstige 10% i vekt i de enkelte fangster og ved landing.

(2) Det er likevel forbudt for norske fartøy å ha mer enn 10% bifangst av breiflabb og å ha mer enn 2,5% bifangst av torsk. Bifangsten regnes i rund vekt pr. uke basert på summen av alle sluttsedler/landingsedler undertegnet i tidsrommet fra mandag kl 00.00 til søndag klokken 24.00.

§ 39 Bifangst ved fiske med konvensjonelle redskap

1) Ved fiske med konvensjonelle redskap er det uten hinder av forbudet i § 34 tillatt å ha inntil 20 % bifangst av uer. Bifangsten av uer regnes i rund vekt pr. uke basert på summen av alle sluttsedler/landingsedler undertegnet i tidsrommet fra mandag kl 00.00 til søndag klokken 24.00. For fartøy som ikke lander flere ganger pr. uke regnes bifangsten i vekt i de enkelte fangster og ved landing.

(2) Ved fiske med garn er det uten hinder av forbudet i § 34 andre ledd tillatt å ha inntil 5% av breiflabb regnet i vekt i de enkelte fangster og ved landing.

(3) Ved fiske med garn er det uten hinder av forbudet i § 34 første ledd tillatt å ha inntil 1% bifangst av kveite. Bifangsten regnes i rund vekt basert på summen av alle sluttsedler/landingsedler undertegnet i perioden fra og med 20. desember til og med 31. mars.

§ 40 Måling av bifangst

Ved kontroll av bifangster anses en prøve på minst 100 kg for representativt for fangstens sammensetning.

KAPITTEL VIII. BIFANGST VED FISKE I SKAGERRAK

§ 41 Bifangst ved fiske i Skagerrak.

I området beskrevet i § 3 nr. 4 (Skagerrak) gjelder følgende bifangstregler:

a) Generell bifangstregel.

Ved bruk av redskap med maskevidde mindre enn 80 mm skal bifangsten av artene nevnt i § 43 nr. 1 - 16





samt nr. 27, 28 og 32 ikke overstige 10% i vekt av den totale fangst tatt med slike redskap. Denne bifangstregelen gjelder likevel ikke for bifangster tatt i direkte fiske som går inn under bestemmelsene i bokstavene c) og d) i denne paragrafen.

b) Måling av bifangst.

Bifangster som blir omhandlet i denne paragrafen skal måles som andelen i prosent i vekt av all fisk på dekk etter siste trålhål, eller av all fisk om bord eller ved landing. Bifangsten kan fastsettes på grunnlag av en prøve på minst 100 kg.

c) Bifangst ved fiske etter hvitting.

Ved fiske etter hvitting med trålredskap med maskevidde mindre enn 80 mm skal bifangsten av artene nevnt i § 43 nr. 1 - 17 samt nr. 28 og 32 ikke overstige 30% i vekt av den totale fangsten tatt med slike redskap.

d) Bifangster av sild.

(1) Ved fiske etter brisling med trålredskap med maskevidde mindre enn 32 mm skal bifangsten av sild ikke overstige 10% i vekt av den totale fangsten tatt med slike redskap.

(2) Ved fiske etter andre fiskearter enn brisling med trålredskap med maskevidde mindre enn 32 mm skal bifangsten av sild ikke overstige 5% i vekt av den totale fangsten om bord tatt med slike redskap.

e) Bifangst av breiflabb.

For norske fartøy er det ved fiske med konsumtrål eller snurrevad, er det uten hensyn til forbudet i § 15 bokstav f) tillatt å ha inntil 25% bifangst av breiflabb regnet i vekt i de enkelte fangster og ved landing. Ved fiske med reke-trål er det tillatt å ha inntil 10% bifangst av breiflabb regnet i vekt i det enkelte hal og om bord. Ved fiske med garn etter andre arter er det tillatt å ha inntil 5% breiflabb regnet i vekt i de enkelte fangster og ved landing. Fartøy som fisker med småmasket trål kan ha inntil 0,5% bifangst av breiflabb i vekt i de enkelte fangster og ved landing, men maksimalt 500 kg breiflabb pr. tur.

§ 42 Bifangst og større innblanding ved fiske etter reker og sjøkreps i Skagerrak

I området beskrevet i § 3 nr. 4 (Skagerrak) gjelder følgende bestemmelser om bifangst og større innblanding:

a) Innblanding ved fiske etter sjøkreps.

Ved fiske etter sjøkreps med redskap med maskevidde ikke mindre enn 70 mm skal innblandingen av kveite, torsk, hyse (kolje), lysing, gullflyndre (rødspette) mareflyndre (hundetunge), sandflyndre lomre (bergflyndre), tunge, piggvar, slettvar, glassvar, hvitting, skrubbe, gulål, blankål, hummer, krabbe og sei ikke overstige 70%



i vekt av den totale fangsten tatt med slik redskap.

b) Bifangst ved fiske etter reker.

Ved fiske etter reker med redskap med maskevidde ikke mindre enn 35 mm skal bifangsten av artene nevnt under bokstav a) samt sjøkreps ikke overstige 50% i vekt av den totale fangsten tatt med slik redskap.

c) Måling av bifangst og større innblanding.

Bifangster og større innblanding som blir omhandlet i denne paragrafen skal måles som andelen i prosent i vekt av all fisk på dekk etter siste trålhal, eller av all fisk om bord eller ved landing. Innblandingsforholdet kan fastsettes på grunnlag av en prøve på minst 100 kg.

KAPITTEL IX. MINSTEMÅL OG TILTAK FOR Å BEGRENSE FANGST AV FISK UNDER MINSTEMÅL

§ 43 Minstemål

Det er forbudt å fiske fisk mindre enn:

| | |
|---|-------|
| 1. Kveite | 80 cm |
| 2. Torsk | |
| a) nord for 64°N | 47 cm |
| b) sør for 64°N | 40 cm |
| 3. Hyse | |
| a) nord for 64°N | 44 cm |
| b) sør for 64°N | 31 cm |
| 4. Lysing | 30 cm |
| 5. Rødspette | |
| a) i området beskrevet i § 3 nr. 1, 2 og 3 (utenom Skagerrak) | 29 cm |
| b) i Skagerrak beskrevet i § 3 nr. 4 (Skagerrak) | 27 cm |
| 6. Mareflyndre | 28 cm |
| 7. Sandflyndre | 23 cm |
| 8. Lomre | 25 cm |
| 9. Tunge | 24 cm |
| 10. Piggvar | 30 cm |
| 11. Slettvar | 30 cm |
| 12. Glassvar | 25 cm |
| 13. Hvitting | 32 cm |
| 14. Skrubbe | 20 cm |
| 15. Ål | |
| a) Gulål | 40 cm |
| b) Blankål | 37 cm |



| | |
|--|--------|
| 16. Sei | |
| a) nord for 62°N | 45 cm |
| b) sør for 62°N | 40 cm |
| c) For fisket etter sei med not gjelder følgende minstemål: | |
| - i området nord for Lofotodden sørligste punkt og derfra i rettviseende peiling vest, Lofotens innerside og videre innover til bunnen av Ofotfjorden med tilstøtende fjordarmer. I åpne sund på Lofotens innerside og i Ofotfjorden begrenses området av følgende linjer: Sundstraumen ved Sund lykt i rettviseende vest, Nappstraumen ved Grænvika lykt i rettviseende vest, Gimsøystraumen ved Ryngvær nordre lykt i rettviseende vest, Raftsundet ved Digermulen lykt i rettviseende vest, Tjeldsundet ved Lødingen lykt i rettviseende øst og Ramsundet ved Ramnesodden i rettviseende vest | 42 cm |
| - Mellom Lofotodden som beskrevet overfor og 62°N | 40 cm |
| - I området mellom 66°33'N og 62°N Fiskeridirektoratet kan bestemme at minstemålet på 35 cm ikke lenger skal gjelde når det i dette området er beregnet oppfisket 3.000 tonn sei under 40 cm i det enkelte reguleringsår. | 35 cm |
| - Sør for 62° N innenfor 4 nautiske mil av grunnlinjene | 32 cm |
| 17. Pigghå | 70 cm |
| 18. Blåkke | 45 cm |
| 19. Breiflabbe i garnfiske | 60 cm |
| 20. Vanlig uer (<i>Sebastes marinus</i>) | 32 cm |
| 21. Makrell | 30 cm |
| 22. Sild fisket i området beskrevet i § 3 nr. 4 (Skagerrak), unntatt norsk fjordsild fisket innenfor 2 nautiske mil fra grunnlinjene | 18 cm |
| 23. Nordsjøild | 20 cm |
| 24. Norsk vårgytende sild | 25 cm |
| 25. Trondheimsfjordsild | 23 cm |
| 26. Lodde | |
| a) Nord for 62°N | 11 cm |
| b) I fiskerisonen ved Jan Mayen | 12 cm |
| 27. Reker | 6 cm |
| 28. Sjøkreps | 13 cm |
| 29. Krabbe | 13 cm |
| 30. Krabbe på kyststrekningen Rogaland mot grensen til Sverige | 11 cm |
| 31. Haneskjell i Nordland, Troms og Finnmark fylker | 6,5 cm |
| 32. Hummer | 25 cm |

| | |
|---|---------|
| 33. Kongekrabbe i kvoteregulert område i Øst-Finnmark | 13,7 cm |
| 34. Stort kamskjell | 10 cm |

§ 44 Måling av fisk

- (1) Fiskens lengde skal måles fra snutespissen til enden av sporens ytterste stråler.
- (2) Pigghå skal måles fra snutespissen til bakerste kant av den øverste haleflik.
- (3) Hummer og sjøkreps skal måles fra spissen av pannehornet til den bakre kant av midterste svømmelapp.
- (4) Reker skal måles fra forkant av øyet til bakre kant av halen.
- (5) Krabbe skal måles over skallets største bredde.
- (6) Haneskjell skal måles som lengste lengde fra skallhengsel til motsatt skallkant.
- (7) Stort kamskjell skal måles over skallets lengste lengde.
- (8) Kongekrabbe skal måles fra indre ende av øyehulen til innbuktning i bakkant midt på ryggskjoldet.
- (9) Reker, sjøkreps og hummer kan uten hinder av § 43 nr. 27, 28 og 32 også måles ved å måle carapaxlengden. Carapaxlengden for reker (1,5 cm), sjøkreps (4 cm) og hummer (9 cm) skal måles fra bakerste ende av øyehulen til bakerste kant av carapax målt midt oppe på ryggen.


§ 45 Unntak fra minstemålbestemmelsene

- (1) Minstemål fastsatt i § 43 nr. 16 gjelder ikke for sei til bruk i egen husholdning eller for som fiskes til eget agnforbruk. Fiskeridirektoratet kan i særlige tilfeller gi dispensasjon for agnfiske av sei som ikke er til eget agnforbruk.
- (2) Minstemålet fastsatt i § 43 nr. 21 gjelder ikke for fiske med garn og krokredskaper og ikke for notfanget makrell som låssettes og anvendes til konsumformål.
- (3) I området beskrevet i § 3 nr. 4 (Skagerrak) gjelder minstemålet fastsatt i § 43 nr. 21 bare for makrell som skal brukes til annet enn menneskeføde eller agn.
- (4) Fiskeridirektoratet kan i særlige tilfeller dispensere fra minstemålsbestemmelsen for makrell, gulål og blankål.



(5) Minstemål fastsatt i § 43 gjelder ikke fiske med håndsnøre i forbindelse med arrangementer som skjer i regi av fiskerforeninger, og hvor barn og unge er målgruppe.

§ 46 Innblanding av fisk under minstemål

- (1) I områdene utenom Skagerrak er det adgang til å ha inntil 10% av den enkelte art under minstemål i antall i de enkelte fangster. Denne adgangen gjelder ikke fisket etter hummer.
 - (2) Ved fiske etter torsk, hyse og sei med trål og konvensjonelle redskap nord for 62°N er det adgang til å ha til sammen 15% torsk, hyse og sei under minstemål i antall i de enkelte fangster. Ved fiske etter hyse med line i statistikkområde 03 (Øst-Finnmark) er det adgang til å ha til sammen 30% torsk, hyse og sei under minstemål i antall i de enkelte fangster.
 - (3) Ved fiske etter sei med not nord for 62°N er det i de områder hvor minstemålet på notfisket sei er 40 cm eller høyere tillatt å ha inntil 30% sei under minstemål i antall i de enkelte fangster
 - (4) Ved fiske etter blåkveite er det adgang til å ha 15% blåkveite under minstemål i antall i de enkelte fangster.
 - (5) Fartøy som fisker med garn kan ha inntil 5% breiflabb under minstemål i antall i det enkelte hal og om bord.
 - (6) Ved fiske i området beskrevet i § 3 nr. 4 (Skagerrak) kan landing av artene nevnt i § 43 nr. 1 – 17 og nr. 21 og 22 inneholde opptil 10% i vekt av fisk under minstemål regnet for hver art.
 - (7) Ved fiske i området beskrevet i § 3 nr. 4 (Skagerrak) kan landinger av reker og sjøkreps inneholde opptil 10% i vekt av slike skalldyr under minstemål regnet for hver art.
 - (8) Ved fiske etter reker skal innblanding av torsk under minstemål ikke overstige 8 eksemplarer pr. 10 kg reker.
 - (9) Ved fiske etter reker skal innblanding av hyse under minstemål ikke overstige 20 eksemplarer pr. 10 kg reker.
 - (10) Ved fiske etter reker skal innblanding av uer (*Sebastes marinus*, *Sebastes mentella* og *Sebastes viviparus*) under 32 cm ikke overstige 3 eksemplarer pr 10 kg rekefangst.
 - (11) Ved fiske etter reker skal innblanding av blåkveite under minstemål ikke overstige 3 eksemplarer pr. 10 kg reker.
 - (12) Ved fiske etter norsk vårgytende sild er det adgang til å ha inntil 20% norsk vårgytende sild under minstemål i antall i de enkelte fangster.
- 



(13) Ved fiske etter lodde er det adgang til å ha inntil 10% lodde under minstemål i antall i de enkelte fangster.

(14) Ved fiske etter lodde er det adgang til å ha inntil 300 eksemplarer pr. tonn lodde av hver av artene torsk, hyse, blåkveite og sild under minstemål.

§ 47 Stenging av områder for å begrense fangst av fisk under minstemål

For å begrense fisket av reker, torsk, hyse, sei og blåkveite under minstemål, samt uer under 32 cm, kan Fiskeridirektoratet forby fisket etter disse artene i visse områder nord for 62°N.

For å begrense fisket av torsk under 35 cm, hyse under 30 cm, sei under 35 cm og hvitting under 27 cm, kan Fiskeridirektoratet forby fisket etter disse artene i visse områder sør for 62°N.

KAPITTEL X. FORBUD MOT UTKAST OG OPPMALING

§ 48 Forbud mot utkast

(1) All fangst av fisk skal føres i land. Dette gjelder likevel ikke for:

1. Levedyktig fisk fanget i strid med bestemmelser gitt i eller med hjemmel i havressursloven. Slik fangst skal straks slippes på sjøen.

2. Død eller døende fisk av andre arter enn:

Akkar
Ansjos
Blåkveite
Blålange
Blåsteinbit
Breiflabb
Brisling
Brosme
Brudefisk (beryx)
Dolkfisk
Flekkpagell
Flekksteinbit
Glatthodefisk
Gråsteinbit





Hai, herunder
- blåhai
- brugde
- håbrann
- håkjerring
- pigghå
Havabbor
Hestmakrell
Hyse
Hvitting
Isgalt
Kolmule
Kveite
Lange
Lodde
Lyr
Lysing
Makrell
Makrellstørje
Morider
Orange Roughy
Polartorsk
Reke
Rognkjeks
Rødspette og andre flyndrearter
Sardin
Sei
Sil, herunder tobis
Sild
Skate
Skjellbrosme
Skolest
Slirefisk
Snøkrabbe
Strømsild
Torsk
Tunger
Uer
Var, herunder
- piggvar
- slettvar
- glassvar
Vassild
Vrakfisk





Øyepål
Ål

(2) I notfisket etter makrell er det ikke tillatt å slippe hele eller deler av fangsten etter at $\frac{3}{4}$ av notens lengde er tatt om bord i fartøyet. Med "notens lengde" forstås lengden fra notøre til notøre. Punktet $\frac{3}{4}$ av notens lengde skal merkes med en hvit blåse med en omkrets på minimum 40". Blåsen skal festes på flåen og skal være godt synlig og egnet til å reflektere lys når lyskaster settes på.

(3) I fisket etter makrell, norsk vårgytende sild, nordsjøsild og sild i Skagerrak og lodde er det i tillegg forbudt å kaste ut fiskeavfall.

(4) Fiskeridirektoratets regionkontor kan påby opptak av fangst.

§ 49 Oppmaling av torsk, hyse sei, kystbrisling og vassild

(1) Det er forbudt å fiske eller lande torsk, hyse, sei, kystbrisling og vassild til oppmaling, herunder til matmel og til fiske- og dyrefôr.

(2) Unntatt fra forbudet i første ledd er inntil 5% sei i vekt i de enkelte fangster og ved landing.

(3) Vedkommende salgslag kan dispensere fra oppmalingsforbudet.

§ 50 Forbud mot avsilingsrist, renner o.a. som kan nyttes som sorteringsutstyr for sild og makrell

(1) I fisket etter sild og makrell er det ikke tillatt å ha rister i avsilingskassen eller i renner fra avsilingskassen (avsilingsanlegget) som kan nyttes som sorteringsutstyr.

(2) Rister som er nødvendige om bord for avsilning av vann fra fisk (hele avsilingsanlegget) kan ikke ha større åpning mellom spilene enn 10 mm. Spiler i utstyr som nevnt må være fastsveiset og ikke stillbare, jf. § 51.

(3) Dersom det brukes perforerte plater i avsilingskassen må avsilingshullene ikke være over 10 mm i diameter, dog kan diameteren i avsilingshullene være inntil 15 mm i tilførselsrenner, utenom selve silekassen til fisketankene.

(4) Det er ikke tillatt å ha om bord rister eller utstyr, som kan nyttes i avsilingsanlegget, med større spilavstand eller hull diameter enn beskrevet i første ledd. Spiler i utstyr som nevnt må være fastsveiset og ikke stillbare.





§ 51 Montering av avsilingsrister

Avsilingsrister for avsiling av vann fra fisk, skal sveises fast til avsilingskassen.

§ 52 Sorteringsmaskiner

(1) Ved fiske etter sild, makrell og lodde er det forbudt for ringnotfartøy og trålere å ha sorteringsmaskiner om bord.

(2) Forbudet i første ledd gjelder ikke fartøy som tilvirker egen fangst ved frysing av rund fisk eller frysing av filet om bord (sjølprodusenter). Sorteringsmaskin og tilhørende innretninger på slike fartøy må ikke være montert slik at frasortert fisk lett kan kastes eller føres tilbake til sjøen.

KAPITTEL XI. FORBUD MOT Å DRIVE TRÅLFISKE UTENFOR 12 NAUTISKE MIL (TRÅLFRIE SONER OG FLEKSIBLE OMRÅDER)

§ 53 Tids- og områdebegrenset trålforbud

(1) Det er forbudt å fiske med trål i følgende områder og til følgende tider:

a) På Nordbanken og Øverbanken avgrenset av rette linjer trukket mellom følgende posisjoner:

| | |
|---------|--------------------------------|
| 70°55'N | 30°10,5'Ø (ved fiskerigrensen) |
| 71°12'N | 30°43'Ø |
| 70°45'N | 31°50'Ø |
| 70°34'N | 31°29'Ø (ved fiskerigrensen) |

i tidsrommet 1. oktober - 1. mars.

b) Jennegga-Malangsgrunnen avgrenset av rette linjer trukket mellom følgende posisjoner:

| | |
|---------|------------------------------|
| 68°50'N | 13°50'Ø (ved fiskerigrensen) |
| 69°09'N | 13°37'Ø |
| 69°33'N | 15°32'Ø |
| 70°00'N | 16°28'Ø |
| 70°00'N | 17°28'Ø (ved fiskerigrensen) |

i tidsrommet 20. oktober - 20. mars.

c) På Storegga avgrenset av rette linjer trukket mellom følgende posisjoner:



| | |
|---------|---------|
| 63°00'N | 05°15'Ø |
| 63°00'N | 04°53'Ø |
| 63°27'N | 05°24'Ø |
| 63°27'N | 05°48'Ø |

Forbudet gjelder hele året, og bare for fartøy større enn 35 meter største lengde eller med en bruttotonnasje over 400 etter 1969-konvensjonens måleregler. Fartøy som etter oppmåling av 1947-konvensjonens måleregler hadde en bruttotonnasje under 200 og som ikke er ombygget slik at fartøyets tonnasje er økt, kan likevel fiske med trål i området selv om fartøyet oppmålt etter 1969-konvensjonen overstiger en bruttotonnasje på 400.

(2) Fiskeridirektoratet kan gjøre unntak fra forbudet i første ledd for fiske med småmasket trål etter lodde eller reker, og for enkelte fartøy, når særlige grunner tilsier det.

§ 54 Etablering av fleksible områder

(1) Med fleksibelt område menes nærmere avgrensede områder der fisket reguleres i bestemte tidsrom, med begrensninger eller forbud mot fiske med bestemte redskaper, i hele området eller deler av området. I slike områder kan antall deltagende fartøy også begrenses.

(2) I Norges økonomiske sone kan det etableres fleksible områder:

- a) Når det på grunn av store ansamlinger av fiskefartøy eller av andre grunner oppstår stor fare for redskapskollisjoner.
- b) Når det er behov for å gi fiskere med ulike redskaper driftsmuligheter innenfor et område.

(3) Reguleringer etter annet ledd bokstav b kan bare iverksettes når dette kan skje uten at reguleringene i vesentlig grad går ut over andre redskapstyper som allerede er i drift i området. Iverksatte reguleringer kan opprettholdes til fordel for fiskere med faststående redskaper selv om fartøyene for en kortere periode har forlatt feltet for landing av fangst, bunkring eller på grunn av vanskelige værforhold m.v.

§ 55 Tids- og områdebegrensning for etablering av fleksible områder

Innenfor følgende områder og tidsrom kan Fiskeridirektoratet etablere fleksible områder:

- a) På Jennegga-Malangsgrunnen avgrenset av rette linjer trukket mellom følgende posisjoner:

| | |
|---------|------------------------------|
| 70°00'N | 17°28'Ø (ved fiskerigrensen) |
| 70°00'N | 16°28'Ø |





70°14'N 16°58'Ø
70°14'N 17°56'Ø (ved fiskerigrensen)
i tidsrommet 20. oktober - 20. mars.

- b) På Moskenesgrunnen avgrenset av rette linjer mellom følgende posisjoner:

68°08'N 11°52'Ø
68°23'N 10°52'Ø
68°42'N 12°17'Ø
68°32'N 12°46'Ø
i tidsrommet 1. januar - 15. mai.

- c) På Røstbanken avgrenset av rette linjer mellom følgende posisjoner:

67°00'N 11°41'Ø (ved fiskerigrensen)
67°00'N 10°52'Ø
67°30'N 10°41'Ø
67°53'N 11°15'Ø
67°53'N 12°10,5'Ø (ved fiskerigrensen)
i tidsrommet 1. januar - 15. mai.

- d) På Haltenbanken avgrenset av rette linjer trukket mellom følgende posisjoner:

64°24'N 09°00'Ø (ved fiskerigrensen)
64°42'N 09°00'Ø
64°55'N 08°20'Ø
64°24'N 08°20'Ø (ved fiskerigrensen)
i tidsrommet 1. januar - 31. mai.

§ 56 Forhåndsinformasjon om reguleringer

(1) Melding om vedtak om regulering, fastsetting av forbud eller endring av forbud i henhold til §§ 54 og 55 skal gis minst 12 timer før reguleringen, forbudet eller endringen blir satt iverk. Melding skal gis over bestemte radiofrekvenser eller på annen betryggende måte.

(2) Alle fiskefartøy i området er forpliktet til å lytte på slike radiofrekvenser som er nevnt i første ledd for å motta nødvendig informasjon om reguleringer m.v.

(3) I særlige tilfeller kan Kystvakten midlertidig gjennomføre slike reguleringer som nevnt i §§ 54 og 55. Slike midlertidige reguleringer skal så snart som mulig stadfestes av Fiskeridirektoratet.





§ 57 Plikt til å kontakte Kystvakten

- (1) Fiskefartøy som ankommer områder hvor det etter §§ 54 og 55 kan iverksettes reguleringer, skal, før redskap settes ut, kontakte Kystvakten for å få opplysninger om fastsatte reguleringer innenfor området.
- (2) Fartøy skal rette seg etter anvisninger som gis av Kystvakten, og treffe alle tiltak for å forebygge konflikter.
- (3) Fiskefartøy som driver med faststående redskaper, skal gi Kystvakten opplysninger om nøyaktige posisjoner av redskaper som settes ut.
- (4) Dersom ett fartøy eller flere forlater området, skal melding om dette sammen med melding om hvorvidt redskap er trukket, gis til kystvakten.

KAPITTEL XII. ADGANG TIL Å DRIVE TRÅLFISKE INNENFOR 12 NAUTISKE MIL FRA GRUNNLINJENE UTENFOR DET NORSKE FASTLAND

§ 58 Adgang til å fiske med småmasket flytetrål innenfor 12 nautiske mil

Fartøy med tillatelse til å fiske norsk vårgytende sild med trål etter forskrift av 13. oktober 2006 om spesielle tillatelser til å drive enkelte former for fiske og fangst (konsesjonsforskriften) § 2-20, kan drive fiske med småmasket flytetrål etter norsk vårgytende sild innenfor 12 nautiske mil fra grunnlinjene. Videre kan fartøy med loddetråltillatelse etter nevnte forskrifts § 2-22 drive fiske med småmasket flytetrål etter lodde i nevnte område.

§ 59 Adgang til å fiske med småmasket bunntørål i området mellom 4 og 12 nautiske mil

(1) Fartøy under 34 meter største lengde, og med en bruttotonnasje under 250 etter 1947-konvensjonens måleregler og under 500 etter 1969-konvensjonens måleregler, kan drive trålfiske etter vassild, skolest og kolmule med småmasket bunntørål i området mellom 6 og 12 nautiske mils sør for 67°10'N. Fartøy nevnt i første punktum og som i tillegg til vassildtråltillatelse har adgang til å delta i fiske etter torsk med konvensjonelle redskap nord for 62°N, kan i perioden fra og med 1. april til og med 30. september drive trålfiske etter vassild med småmasket bunntørål mellom 4 og 12 nautiske mil fra grunnlinjene i området mellom 64°00'N og 67°10'N.

(2) I de tilfeller industrien i andre halvår har mangel på råstoff av vassild kan Fiskeridirektoratet etter søknad tillate fartøy under 43 meter største lengde å fiske vassild med småmasket bunntørål mellom 8 og 12 nautiske mil fra grunnlinjene i området mellom 64°N og 66°N.





(3) Fartøy som ved oppmåling etter 1947-konvensjonens måleregler og som hadde en bruttotonnasje under 250, men som ved oppmåling etter 1969-konvensjonens måleregler får en bruttotonnasje som overstiger 500 uten at fartøy er ombygget slik at tonnassen har økt av den grunn, kan likevel fiske med trål i området nevnt i første ledd. Søknad om dette må sendes Fiskeridirektoratet, og egen tillatelse derfra må foreligge før fartøyet kan delta. Dersom fartøyet skiftes ut eller ombygges slik at tonnassen øker, vil tillatelsen falle bort.

§ 60 Adgang for visse fartøygrupper til å fiske med stormasket bunntrawl innenfor 12 nautiske mil

Følgende fartøy kan drive fiske med trål innenfor 12 nautiske mil fra grunnlinjene som angitt nedenfor i de områder og tidsrom som fastsatt i §§ 61 og 62:

- a) Mellom 6 og 12 nautiske mil fra grunnlinjene:
Fartøy med en bruttotonnasje inntil 500 etter 1947-konvensjonens måleregler og inntil 1.200 etter 1969-konvensjonens måleregler.
- b) Mellom 4 og 12 nautiske mil fra grunnlinjene:
Fartøy med en bruttotonnasje inntil 300 etter 1947-konvensjonens måleregler og inntil 700 etter 1969-konvensjonens måleregler.
- c) Fartøy som ved oppmåling etter 1947-konvensjonens måleregler hadde en bruttotonnasje under henholdsvis 500 eller 300, og som ved oppmåling etter 1969-konvensjonens måleregler får en bruttotonnasje som overstiger henholdsvis 1.200 og 700 uten at fartøyet er ombygget slik at tonnassen har økt av den grunn, kan likevel fiske med trål i områdene som nevnt under henholdsvis bokstav a og b. Søknad om dette må sendes Fiskeridirektoratet og egen tillatelse må foreligge før fartøyet kan delta. Dersom fartøyet skiftes ut eller ombygges slik at tonnassen øker, vil tillatelsen falle bort.

§ 61 Adgang til å drive fiske med stormasket bunntrawl i området mellom 6 og 12 nautiske mil hele året

(1) I følgende områder mellom 6 og 12 nautiske mil fra grunnlinjene er det tillatt å fiske med trål hele året:

- a) Sør for 67°10'N og langs kysten til grensen mot Sverige.
- b) Nord for 68°35'N og inntil 69°12'N.
- c) Nordøst for 16°Ø og inntil 69°43'N.
- d) Nord for 69°47'N og inntil 19°Ø.
- e) Nordøst for 19°30'Ø og inntil fylkesgrensen mellom Troms og Finnmark.



(2) I området mellom 6 og 12 nautiske mil fra grunnlinjene mellom 67°10'N og 68°35'N er det tillatt å fiske med trål når det ikke er satt Lofotoppsyn.

§ 62 Adgang til å drive fiske med stormasket bunntål i området mellom 6 og 12 nautiske mil bestemte tider av året

(1) I området mellom 6 og 12 nautiske mil fra grunnlinjene nord for 69°12'N til 15°25'Ø er det tillatt å fiske med trål i tidsrommet fra og med 15. februar til og med 15. mai.

(2) I følgende områder mellom 6 – 12 nautiske mil fra grunnlinjene er det tillatt å fiske med trål i tidsrommet fra og med 16. april til og med 31. oktober:

a) Grimsbakken:

Fra 69°43'N til 69°47'N.

b) Fugløybanken:

Fra 19°Ø til 19°30'Ø.

(3) I området mellom 6 og 12 nautiske mil fra grunnlinjene er det i Finnmark fylke tillatt å fiske med trål hele året. Denne tillatelse gjelder ikke følgende områder og tidsrom:

a) I området mellom 6 og 8 nautiske mil fra grunnlinjene mellom 22°20'Ø og 23°40'Ø fra og med 1. oktober til og med 15. april.

b) I det området mellom 6 og 8 nautiske mil som ligger øst for 23°40'Ø og sør foren linje trukket fra 8 mils grensen ved 23°40'Ø til 6 mils grensen ved 23°53'Ø fra og med 1. oktober til og med 14. mars.

c) Innenfor et område avgrenset av rette linjer gjennom følgende posisjoner fra og med 1. april til og med 15. oktober:

1. 70°35,6'N 31°12,5'Ø

2. 70°37,0'N 31°18,5'Ø og langs fiskerigrensen til

3. 70°51,1'N 30°31,0'Ø

4. 70°47,6'N 30°21,4'Ø og videre i en rett linje til posisjon 1.





§ 63 Fylkesgrensefastsettelse

Ved anvendelsen av denne forskrift trekkes fylkesgrensen mellom Troms og Finnmark innenfor 12 nautiske mil fra grunnlinjene fra et punkt i Kvæangsfjorden. Dette punktet ligger midt på rettlinjene fra Svartskjær til Skuta på nordøsthjørnet av Arnøya (sjøkart nr. 93, 1965) i posisjon $70^{\circ}14,2'N$ og $21^{\circ}0,1'Ø$. Fra nevnte posisjon trekkes en linje rettvissende 340° loddrett på 12 nautiske miles grensen til et punkt i posisjon $70^{\circ}42,4'N$, $20^{\circ}31'Ø$ (sjøkart nr. 322, 1968).

§ 64 Fangstens anvendelse.

Fartøy som i ett kalenderår fisker med trål i områder i medhold av §§ 60, 61 og 62, skal lande sin fangst for bearbeidelse ved anlegg i Norge i fersk, frosset eller saltet tilstand. Fangsten kan ikke være filetert.

§ 65 Definisjoner

(1) Med 1947-konvensjonens måleregler menes måleregler vedtatt i forskrift av 19. juni 1964 om måling av fartøy i henhold til bestemmelsene i 1947-konvensjonen, og med 1969-konvensjonens måleregler menes måleregler vedtatt i forskrift av 14. juni 1982 nr. 1044 om måling av fartøy i henhold til bestemmelsene i 1969-konvensjonen, med unntak av overgangsbestemmelsene i forskriftens §§ 19 og 20.

(2) Med stormasket bunntrawl forstås trål med maskevidde på 80 mm eller mer og småmasket bunntrawl og småmasket flytetrawl forstås trål med maskevidde i størrelsen 50 mm til 16 mm.

KAPITTEL XIII. BESKYTTELSE AV KORALLREV

§ 66 Forbud mot å drive fiske i nærheten av korallrev

(1) For å beskytte korallrev mot ødeleggelse som følge av fiskeriaktivitet, og derigjennom bidra til en forsvarlig ressursforvaltning blant annet ved å sikre reproduksjons- og oppvekstområder for mange fiskeslag, må det utvises særlig aktsomhet ved fiske i nærheten av kjente forekomster av korallrev. Det er forbudt å ødelegge revene med hensikt.

(2) Innenfor følgende områder er det forbudt å drive fiske med redskap som slepes under fiske og i den forbindelse kan berøre bunnen:

a) Sularevet, avgrenset av rette linjer trukket mellom følgende posisjoner:



1. 64°18,0'N 007°53,0'Ø
2. 64°10,5'N 008°17,0'Ø
3. 63°52,5'N 007°51,5'Ø
4. 64°00,0'N 007°26,0'Ø

b) Iverryggen, avgrenset av rette linjer trukket mellom følgende posisjoner:

1. 64°50,0'N 009°00,0'Ø
2. 64°55,0'N 009°30,0'Ø
3. 65°10,0'N 009°30,0'Ø
4. 65°10,0'N 009°10,0'Ø

c) Røstrevet, avgrenset av rette linjer trukket mellom følgende posisjoner:

1. 67°36,2'N 009°32,9'Ø
2. 67°33,8'N 009°40,2'Ø
3. 67°17,3'N 008°57,1'Ø
4. 67°19,8'N 008°49,5'Ø

d) Tisler, avgrenset av rette linjer trukket mellom følgende posisjoner:

1. 59°00,15'N 010°57,20'Ø
2. 58°59,70'N 010°57,20'Ø
3. 58°59,25'N 010°59,10'Ø
4. 58°59,85'N 010°59,10'Ø

e) Fjellknausene, avgrenset av rette linjer trukket mellom følgende posisjoner:

1. 59°04.00' N 010°44,00'Ø
2. 59°04.00' N 010°45,25'Ø
3. 59°03.15' N 010°45,25'Ø
4. 59°03.15' N 010°44,00'Ø

f) Et område nordvest for Sørøya, avgrenset av rette linjer trukket mellom følgende posisjoner:

1. N 70°56,40' Ø 22°11,48'
2. N 70°55,80' Ø 22°13,80'
3. N 70°54,90' Ø 22°11,40'
4. N 70°55,38' Ø 22°09,30'

g) Trænarevet, avgrenset av rette linjer trukket mellom følgende posisjoner:

1. N 67°01,20' Ø 10°46,20'
2. N 67°01,20' Ø 11°21,00'



- | | |
|----------------|-------------|
| 3. N 66°51,60' | Ø 11°19,80' |
| 4. N 66°51,60' | Ø 10°46,20' |

h) Breisunddjupet, avgrenset av rette linjer trukket mellom følgende posisjoner:

- | | |
|-----------------|-------------|
| 1. N 62°37,80' | Ø 05°07,20' |
| 2. N 62°39,11' | Ø 05°13,66' |
| 3. N 62°38,27' | Ø 05°12,38' |
| 4. N 62°37,84' | Ø 05°11,12' |
| 5. N 62°37,10' | Ø 05°10,63' |
| 6. N 62°36,51' | Ø 05°11,51' |
| 7. N 62°35,10' | Ø 05°13,00' |
| 8. N 62°33,40' | Ø 05°16,60' |
| 9. N 62°32,40' | Ø 05°21,60' |
| 10. N 62°31,20' | Ø 05°19,50' |
| 11. N 62°30,00' | Ø 05°13,80' |
| 12. N 62°33,27' | Ø 05°11,80' |

i) Rauerfjorden, avgrenset av rette linjer trukket mellom følgende posisjoner:

- | | |
|----------------|--|
| 1. N 59°15,24' | Ø 10°42,23' |
| 2. N 59°15,24' | Ø 10°43,46' |
| 3. N 59°13,67' | Ø 10°43,78' |
| 4. N 59°12,73' | Ø 10°44,16' |
| 5. N 59°12,38' | Ø 10°42,73' |
| 6. N 59°12,76' | Ø 10°42,30 og deretter tilbake til posisjon 1. |

KAPITTEL XIV. KALIBRERINGS-DOKUMENT OG LASTEROMSTEGNINGER

§ 67 Kalibreringsdokument

(1) Fartøy med isvannstanker eller RSW-tanker skal ha dokumenter om bord som viser kalibrering av tankene i kubikkmeter med 10 centimeters intervaller.

(2) Dokumenter som nevnt i første ledd skal være godkjent av Sjøfartsdirektoratet. Dokumentene utarbeides etter retningslinjer fastsatt av Sjøfartsdirektoratet¹⁾. For fartøy som lander i utenlandsk havn bør dokumentene utstedes i norsk og engelsk utgave.

(3) For utenlandske fartøy skal dokumenter være godkjent av kompetent maritim myndighet i vedkommende land.





(4) Dokumentplikten i første og annet ledd gjelder ikke fartøy med isvann- eller RSW-tanker som til sammen rommer mindre enn 70 kubikkmeter.

(5) Fiskeridirektoratet kan i særlige tilfeller dispensere fra dokumentplikten i første ledd.

(6) Kalibreringsdokumentene pliktes på forespørsel fremlagt for de kontrollorganer som er nevnt i saltvannsfiskeovens kapitel IX.

¹⁾ Vedlegg: Sjøfartsdirektoratets retningslinjer for utførelse av kapasitetstabeller for RSW-tanker i norske fiskefartøy.

§ 68 Lasteromstegninger

(1) Fartøy over 24 meter største lengde skal ha om bord oppdaterte tegninger eller beskrivelse av lasterom og andre oppbevaringsrom for fisk og fiskeprodukter. Dersom fartøyet deltar i fiske i det nordvestlige Atlanterhav (NAFO-området) eller i EU-farvann, gjelder dette kravet for fartøy over 17 meter største lengde.

(2) Tegningene eller beskrivelsene som nevnt i første ledd må angi de enkelte roms brutto lagringskapasitet i kubikkmeter. Dersom rommet er ytterligere oppdelt skal dette angis på samme måte.

(3) For norske fartøy skal dokumenter som nevnt i første ledd være kontrollert av Sjøfartsdirektoratet eller annen instans godkjent for slik kontroll¹⁾.

(4) For utenlandske fartøy skal dokumenter som nevnt i første ledd være godkjent av kompetent myndighet i den stat hvor fartøyet er registrert.

(5) Tegninger eller beskrivelser som nevnt i første ledd pliktes på forespørsel fremlagt for kontrollmyndigheter.

¹⁾ Vedlegg: Mal for lasteromsertifikat.

KAPITTEL XV. RETROREFLEKTERENDE MERKER PÅ FISKEFARTØY

§ 69 Krav til merking

(1) Fiskefartøy på eller over 15 meter som har sertifikat for havfiske eller bankfiske skal i tillegg til registreringsmerker i samsvar med lov av 5. desember 1917 om registrering og merking av fiskefartøy m.v. også være merket på begge sider med retroreflekterende merker.





(2) Merkene som skal nyttes må være typegodkjent av Fiskeridirektoratet og hvert merke skal være innpreget med et typegodkjeningsnummer nede i høyre hjørne. Merkeprodusentene er ansvarlig for at merket med typegodkjenning innpreget er i samsvar med typegodkjenningen. I tillegg skal kopi av den skriftlige typegodkjenningen følge med merkene for oppbevaring om bord til dokumentasjon overfor kontrollmyndighet.

§ 70 Plassering og montering av merkene

(1) Merkene skal plasseres langs skips så høyt som praktisk mulig; ikke nødvendigvis symmetrisk, og de skal ha en helning på 10° med vertikalplanet for også å kunne observeres fra luften. Merkene skal kunne leses med kikkert (7 x 50) på 1000 m avstand i mørke ved standard klar atmosfære (meteorologisk sikt 12,7 n.mil) ved hjelp av en 250 W halogenlyskaster når bokstavhøyden er 75 cm.

(2) Denne lesbarhetsavstanden skal opprettholdes over et område for observasjonsposisjonen som tilsvarer $\pm 60^\circ$ i forhold til perpendikulæren på skiltets overflate.

(3) Hvor det ikke lar seg gjøre å montere merkene med helning som nevnt i første ledd, men en mindre, skal det monteres et tredje merke på eller i nærheten av styrehustaket. Dette merket skal være plassert tverrskips og ha en helning på ca. 45° .

(4) De retroreflekterende merkene skal vise fartøyets kjenningssignal i svart, ikke retroreflekterende materiale på fargenøytral (hvit) bakgrunn av retroreflekterende folie. Folien skal være festet til en aluminiumsplate som skal ha en tykkelse på minimum 2,5 mm. Aluminiumsplaten skal være permanent og forsvarlig festet til fartøyet.

§ 71 Bokstavhøyde

(1) Det skal brukes store bokstaver i kjenningssignalet. Bokstavhøyden skal være:

- a) 50 cm på fartøy fra og med 15,0 m største lengde, men under 20,0 m største lengde,
- b) 75 cm på fartøy fra og med 20,0 m største lengde, men under 45,0 m største lengde,
- c) 100 cm på fartøy fra og med 45,0 m største lengde og over.

(2) Rundt bokstavkombinasjonen skal det være en 15 cm retroreflekterende kant.

(3) Fiskeridirektoratet kan dispensere fra krav til bokstav og merkestørrelse hvor plasseringen av merkene kan skape sikkerhets- eller fiskeritekniske vansker.





§ 72 Eiers ansvar

(1) Fartøyets eier er ansvarlig for at merkene som brukes er typegodkjent, rett montert i henhold til spesifikasjon fra merkeleverandør og til enhver tid godt synlig og leselig. Skader på merkene som kan vanskeliggjøre identifiseringen skal snarest mulig utbedres. Reparasjonsmateriale fås ved henvendelse til merkeleverandøren.

(2) Kystvakten kan pålegge fartøyets fører å utbedre skader og lignende så snart som mulig.

KAPITTEL XVI. MERKING AV FISKEREDSKAPER

§ 73 Krav til merking

1) Faststående og drivende fiskeredskap som står i sjøen i Norges indre farvann, sjøterritoriet og økonomiske sone skal være tydelig merket med fartøyets registreringsmerke som angitt i denne paragraf. Dersom registreringspliktig fartøy ikke nyttes, skal redskapet være merket med eierens navn og adresse. Minst ett av vakene på redskapet skal være påført merke.

(2) Not eller merd som brukes til låssetting, merkes som bestemt i første ledd. Likevel slik at minst to vak skal være forskriftsmessig merket.

(3) Sanke- og samleiner skal merkes som bestemt i første ledd.

(4) Merking skal foretas på selve redskapet, hvis dette ikke har vak.

(5) Med vak menes også blåser og bøyer.

§ 74 Spesielle merkebestemmelser utenfor 4 nautiske mil

Garn- og lineredskap som står i sjøen i Norges sjøterritorium utenfor 4 nautiske mil fra grunnlinjene og økonomiske sone, skal være merket slik:

- a) Om dagen skal redskapet i hver ende ha bøystang forsynt med radarreflektor eller flagg. Etter solnedgang skal det i hver ende av redskapet være bøye med refleksmidler (jf. bokstav f og stang forsynt med lys (jf. bokstav g) slik at endebøyene angir redskapets posisjon og utstrekning.
- b) Om dagen skal den vestre (halve kompassirkelen fra syd gjennom vest til og inkludert nord) endebøye ha to flagg, det ene over det annet. Avstanden mellom flaggene skal være minst 25 cm. Radarreflektor kan brukes i stedet for det øverste flagg. Etter solnedgang skal bøyen ha to lys.



Avstanden mellom lysene skal være minst 50 cm.

- c) Om dagen skal den østre (halve kompassirkelen fra nord gjennom øst til og inkludert syd) endebøye ha ett flagg. Radarreflektor kan brukes i stedet for flagg. Etter solnedgang skal bøyen ha ett lys.
- d) (1) Avstanden mellom merkebøyene på et faststående redskap skal ikke overstige 1 nautisk mil. Redskap med lengde over 1 nautisk mil, skal ha en eller flere midtbøyer mellom endebøyene. Midtbøye skal utstyres som bestemt i bokstav c. Etter solnedgang kan slik bøye likevel være uten lys, så lenge avstanden fra lys på redskapet ikke overstiger 2 nautiske mil.
- (2) Avstanden mellom merkebøyene på et drivende redskap skal ikke overstige 2 nautiske mil. Redskap med lengde over 2 nautiske mil, skal ha en eller flere midtbøyer mellom endebøyene. Midtbøye skal utstyres som bestemt i bokstav c.
- (3) Drivende garnlenker med lengde over 1 nautisk mil skal mellom merkebøyene ha en eller flere blåser med en lysreflekterende farge som er godt synlig.
- e) (1) Gjør bunnens beskaffenhet og/eller strømmens styrke det umulig å ha bøye i hver ende av redskapet, skal redskapets lengde fra endebøyen ikke overstige 1 nautisk mil. Bokstavene b og c gjelder tilsvarende, ettersom redskapet står i øst- eller vest- retning av endebøyen.
- (2) Når et drivende redskap er festet i et fiskefartøy er det ikke nødvendig med en merkebøye i denne enden.
- f) Stangen på merkebøyene skal være minst 2 meter høy over vannlinjen. Vak, bøyestang eller toppmerke skal forsynes med refleksmidler, slik at lys kan reflekteres i alle retninger.
- g) Lyset på bøyestangen skal være gult og synlig i en avstand av minst 2 nautiske mil i god siktbarhet og mørke. Det kan nyttes lys som er tent hele tiden med samme styrke (fastlys), eller blinklys. På samme bøye kan det ikke nyttes både fastlys og blinklys. Blinklys skal gi mellom 20 og 25 blink pr. minutt. Brukes to blinklys på samme merkebøye, skal disse være synkronisert, slik at de blinker i takt.

§ 75 Spesielle merkebestemmelser for Finnmark innenfor 4 nautiske mil

Faststående garn- og linerredskap som på kysten av Finnmark står innenfor 4 nautiske mil fra grunnlinjene, skal hele døgnet føre dagmerking som bestemt i § 74 bokstavene a – d. Er det umulig å bruke stang med høyde minst 2 meter som bestemt i bokstav f, kan det nyttes stang som er minst 1 meter høy over vannlinjen. Dersom redskapets utstrekning ikke overstiger 1 nautisk mil, kan det nyttes en endebøye, jf. § 74 bokstav e første ledd annet punktum. Bøyestengene bør forsynes med refleksmidler, slik at lys kan reflekteres i alle retninger.



§ 76 Spesielle merkebestemmelser under loddefisket

For faststående garn- og lineredskaper som settes på områder innenfor 4 nautiske mil fra grunnlinjene i tidsrom når trål- og snurpenotfisket etter lodde kan påregnes gjelder følgende:

- a) Fartøy under 35 fot kan nytte stenger som har høyde av minst 1 meter over merkebøyen.
- b) Det er forbudt å nytte flytende iletau mellom vakene og den øverste en tredjedel av hele iletauet.

§ 77 Typegodkjennelse

(1) Merkebøyer, herunder lys, refleksmidler og radarreflektorer nyttet av norske fartøy, skal være typegodkjent av Fiskeridirektoratet.

(2) Fiskeridirektoratet kan fastsette forskrifter om typegodkjennelse av fiskeredskap.

KAPITTEL XVII TAP AV REDSKAP OG ORDEN PÅ HØSTINGSFELT

§ 78 Rapportering og fjerning av tapte redskap

Den som mister eller må kutte redskap har plikt til å sokne etter redskapene.

Dersom det ikke er mulig å få tatt opp tapte redskap skal det umiddelbart rapporteres til Kystvaktsentralen (tlf. 07611) om følgende:


- a) fartøyets navn og kallesignal
- b) redskapstype
- c) redskapsmengde
- d) tidspunkt for tap av redskap
- e) posisjon for tap av redskap

Funn av tapte redskap skal rapporteres til Kystvaktsentralen.

§ 79 Vikeplikt

Den som fisker med drivende redskaper eller redskaper som slepes, har vikeplikt for faststående redskaper.

Det er forbudt å ankre på område hvor drivgarn eller fløytliner er utsatt og i drift.



Fartøy som ikke har redskaper ute, skal på oppfordring flytte dersom det ligger i veien for fiskere som har begynt å fiske eller går i gang med å sette ut sine redskaper.

Forankret fartøy som er til hinder for notkast, skal på oppfordring flytte så fremt annen brukbar ankerplass finnes i nærheten.

§ 80 Fiske med krokredskaper

Fiske med krokredskaper må skje i betryggende avstand fra utestående not og ikke nærmere enn 100 meter.

81 Fiske med landnot

Er sperring satt ut, må det holdes forsvarlig vakt ved noten. Når uoverstigelige hindringer ikke foreligger, skal på forlangende noten straks senkes slik at nødvendig ferdsel kan foregå over den.

For å unngå uheldig konkurranse under sild- og brislingfiske med landnot kan departementet gi forskrifter om hvilke rettigheter landnotfiske har i forhold til fiske med andre redskaper.

§ 82 Snurpenotfiske

Utsetting av snurpenot må foregå til styrbord slik at fartøyet svinger (runder noten) til styrbord.

§ 83 Drivgarnfiske

Setter noen sine drivgarn nær andres drivgarn og sammendring synes uunngåelig, skal det tas forholdsregler for å unngå sammendring og redskapene skal om nødvendig trekkes inn. Det samme gjelder for begge drivere når fare for sammendring har andre årsaker.

Den som ved sleping av drivgarnslenke forårsaker kollisjon med andre redskaper, plikter å trekke sine garn først.





§ 84 Sammenvikling av redskaper

Den som under trekking har andres redskaper sammenviklet med sine, plikter å gi dette til kjenne.

Kan trekking ikke foregå uten at andres redskaper blir påført skade, må om mulig samtlige interesserte varsles før trekking tar til.

Må annens redskap kappes eller løses som følge av sammenvikling med redskap eller fartøy, skal dette gjøres på en slik måte at den samlede skade blir minst mulig. Kapping av annens redskap er ikke tillatt dersom redskapene kan løses på annen måte.

Er annens redskap kappet eller løst fra hverandre, skal de knyttes forsvarlig sammen. Sammenviklede redskaper som ikke kan bringes i land skal forsynes med forsvarlige iler.

KAPITTEL XVIII FANGST AV FISK SOM SKAL HOLDES LEVENDE, SAMT RESTITUSJON OG MELLOMLAGRING

§ 85 Virkeområde

Bestemmelsene i dette kapitlet gjelder ikke for skalldyr og bløtdyr.

Bestemmelsene i §§ 89, 93, 94, 95 og 96 gjelder ikke for fiske, transport og lagring av sei, makrell, sild, brisling og ål.

§ 86 Generelt om fangst av fisk som skal holdes levende

Virksomheten skal drives forsvarlig ut i fra hensynet til fiskevelferd. Tiden fisken holdes utenfor vann eller trenges skal være så kort som mulig. Fisken skal håndteres skånsomt når den fanges, transporteres, oppbevares og håndteres ellers. Fisken skal ikke utsettes for større påkjenninger enn at største delen av fangsten er restituert og svømmer pelagisk etter tre døgn.

Før fisket tar til skal alle om bord ha fått nødvendig opplæring om den aktuelle fangstmetoden. Opplæringen skal også gi kunnskap om hvordan man driver fisket forsvarlig ut i fra hensynet til fiskevelferd.

§ 87 Fiske med snurrevad

Ved fiske med snurrevad skal det benyttes pose med knuteløst lin eller annet egnet materiale og fleksible





sidepaneler.

Mengden fisk som tas opp i hvert kast skal være forsvarlig ut fra hensynet til fiskevelferd.

Ved fiske med snurrevad skal det under ombordtaking av fangsten benyttes vannfylt pose eller annet tilsvarende skånsomt utstyr. Dersom slik pose er montert i redskapet under fisket skal den være åpen i enden og avstengt fra selve fiskeposen slik at den ikke kan påvirke redskapets seleksjonsegenskaper.

§ 88 Fiskedybde

Fisken skal tas opp fra dyp som medfører minst mulig skade og belastninger ellers på fisken. Det skal tas særskilt hensyn til at trykkendringene som oppstår under opptak ikke skal medføre varige skader.

§ 89 Krav om sortering

Før fisken overføres til føringsrom og før overføring til restitusjonsmerd skal den sorteres. Fisk skal sorteres ut dersom den er påført skader av en slik karakter eller er i en slik allmenntilstand at fisken antas ikke å ville overleve, eller vil være betydelig svekket frem mot restitusjon.

Fisk som er sortert ut skal umiddelbart avlives ved bløgging.

Ved tvil om skadeomfanget eller allmenntilstanden er av en slik karakter som nevnt i første ledd, skal fisken sorteres ut og avlives.

§ 90 Krav til fangstredskap og bruk av pumper

Fangstredskaper skal være egnet ut fra hensynet til fiskevelferd. Ved bruk av krokredskap skal fangsten sorteres i henhold til § 89.

Ved bruk av vakuumpumpe ved ombordtaking eller landing av fisk som skal holdes levende, skal trykket ikke være høyere enn det som er forsvarlig slik at fisken ikke påføres unødige skader. Pumper/røranordninger etter hevertprinsippet med stort volum/lavt trykk kan benyttes.

§ 91 Krav ved bruk av håv

Maskestørrelse og overflate av håv skal være utformet slik at fisken ikke påføres skader under håving fra





føringsrom. Det skal ikke håves mer fisk per gang enn det som er forsvarlig i forhold til overlevelse og risiko for skader.

§ 92 Transport

Transporten skal skje på en måte som effektivt sikrer fiskens helse og velferd, herunder skal det tas hensyn til fisketetthet i føringsrommet og fiskens behov for friskt og rent sjøvann. Fisken skal transporteres til bestemmelsesstedet så raskt som mulig.

§ 93 Plassering av restitusjons- og mellomlagringsmerder

Merder for restitusjon og mellomlagring skal plasseres minst 2,5 kilometer fra akvakulturanlegg.

§ 94 Krav til restitusjonsmerd og bruk av det

Fisk som er fanget levende og transportert om bord skal ved første gangs utsett i merd settes ut i en restitusjonsmerd.

Krav til utforming av og hold av fisk i restitusjonsmerd:

- a) bunnen skal være flat og stram og av en slik størrelse at fisken umiddelbart etter utsett har mulighet til å legge seg på bunnen,
- b) det skal være god vannkvalitet og egnede lysforhold,
- c) fisk i restitusjonsmerd skal ha daglig tilsyn,
- d) utformingen av restitusjonsmerden skal være slik at man lett skal kunne inspisere fisken, og
- e) skadet eller død fisk skal plukkes ut og om nødvendig avlives med bløgging.

Fisken skal holdes i restitusjonsmerd inntil man er sikker på at fisken svømmer pelagisk og reagerer på ytre stimuli.



§ 95 Krav til mellomlagringsmerd og bruk av det

Krav til hold av fisk i mellomlagringsmerd:

- a) fiskens adferdsmessige og fysiologiske behov skal ivaretas
- b) syk, skadet eller død fisk skal tas ut og om nødvendig avlives med bløgging
- c) fisken skal ha regelmessig tilsyn
- d) fisken skal tilbys fôr daglig når det har gått maksimum fire uker etter restitusjon
- e) før fôring tar til bør fisken i samme merd være av likeartet størrelse
- f) fisk kan holdes i mellomlagringsmerd inntil 12 uker før den må slaktes eller overføres til akvakulturanlegg

Ved oppstart av fôring skal melding sendes til Mattilsynet og Fylkesmannen.

§ 96 Helsekontroll

Ved forøket dødelighet eller mistanke om smittsom eller ikke-smittsom sykdom i forbindelse med restitusjon og mellomlagring skal veterinær eller fiskehelsebiolog varsles umiddelbart og helsekontroll gjennomføres for å avklare årsaksforhold. Forekomster av smittsom eller ikke-smittsom sykdom skal registreres.

Det skal gjennomføres minst en helsekontroll av fisk under restitusjon og mellomlagring før fisken leveres til akvakulturanlegg.


§ 97 Tilsyn

Mattilsynet kan i forbindelse med tilsyn kreve fremlagt dokumentasjon.

KAPITTEL XIX. REGULERINGSFULLMAKT, STRAFF OG IKRAFTTREDELSE

§ 98 Reguleringsfullmakt

Fiskeridirektoratet kan endre denne forskrift og gi nærmere bestemmelser som er nødvendige for å oppnå en rasjonell og hensiktsmessig utøvelse eller gjennomføring av fiske og fangst.





§ 99 Straff

Den som forsettlig eller uaktsomt overtrer bestemmelser gitt i eller i medhold av denne forskrift, straffes etter lov av 6. juni 2008 nr. 37 om forvaltning av viltlevande marine ressursar §§ 61, 62 og 64, lov av 17. desember 1976 nr. 91 om Norges økonomiske sone § 8 eller lov av 20. desember 1974 nr. 73 om dyrevern § 31.

§ 100 Ikrafttredelse

(1) Denne forskrift trer i kraft 1. mai 2005. Samtidig oppheves

- Forskrift av 10. oktober 1989 om maskevidde, bifangst, fredningstid og minstemål m.v. ved fangst av fisk og sild.
- Forskrift av 10. oktober 1989 om maskevidde, bifangst og minstemål i trålfiske etter reker og sjøkreps.
- Forskrift av 10. oktober 1989 om fangstforbud, fredningstid, minstemål m.v. ved fangst av hummer, krabbe, kamtsjatkakrabbe, snøkrabbe og haneskjell.
- Forskrift av 11. juli 1997 om adgang til å fiske med snurrevadpose med kvadratiske masker i stengte områder.
- Forskrift av 19. juli 1991 om forbud mot visse installasjoner og sorteringsmaskiner om bord i fartøy ved fiske av makrell.
- Forskrift av 24. januar 1994 om plikt for fartøy med isvann – eller RSW- tanker til å ha godkjent kalibreringsdokument om bord.
- Forskrift av 17. september 1985 om retroreflekterende merker på fiskefartøyer.
- Forskrift av 16. februar 1987 om retroreflekterende merkers montering og vedlikehold på fiskefartøyer.
- Forskrift av 10. oktober 1989 om merking av fiskeredskaper.
- Forskrift av 10. oktober 1989 om regulering av fiske med faststående redskaper, trål og snurpenot under loddefisket.
- Forskrift av 22. desember 1989 om regulering av garnfiske etter torsk, hyse og sei.
- Forskrift av 23. november 1993 om regulering av garnfiske etter blåveite, blålange, hvitlange, uer og ulke.
- Forskrift av 16. august 1994 om regulering av drivgarnfiske etter makrell.
- Forskrift av 6. oktober 1989 om trålfrie soner og fleksible områder utenfor 12 n.mil fra grunnlinjene ved det norske fastland.
- Forskrift av 6. oktober 1989 om adgangen til å drive trålfiske i området mellom 4 og 12 nautiske mil fra grunnlinjene utenfor det norske fastland.
- Forskrift av 7. juli 1997 om adgang til å fiske i midlertidig stengte områder med torske-trål som har innmontert sorteringsrist med minste spileavstand 80 mm.
- Forskrift av 20. juli 2000 om lasteromstegninger.
- Forskrift av 17. august 2000 om grensedraging for havgående linefartøy.
- Forskrift av 11. mars 1999 om beskyttelse av korallrev.

- Forskrift av 7. mai 1985 om tiltak for bevaring av ungfisk.
- Forskrift av 19. desember 1996 om regulering av fiske etter vassild (*Argentina silus*) nord for 62°N.
- Forskrift av 24. februar 1989 om regulering av fisket etter reke og kreps. Forbud mot natt-tråling innenfor 4 n. mil av grunnlinjene på strekningen Stangholmen fyr – Svenskegrensen

(2) Forskrifter gitt med hjemmel i ovennevnte forskrifter videreføres.



UTFORMING OG INNMONTERING AV SNURREVADPOSE MED KVADRATISKE MASKER

En snurrevadpose med kvadratiske masker kan enten være en to- eller firepanelspose. En topanelspanse består av to identiske panel – et overpanel og et underpanel. En firepanelspose består av identiske over- og underpanel samt to kileformete sidepanel. Det er valgfritt hvorvidt en vil bruke to- eller firepanelsposer.

TOPANELS SNURREVADPOSER. (Type I, figur)

evadposer består av ett underpanel og ett overpanel som skal være identiske. Posen skal bestå av A) forpart, B) seksjon med kvadratiske masker og C), løft som beskrevet under og illustrert i figur.

Forpart

I fremste del av snurrevadposen skal det monteres et panel med vanlig masker i polyetylen (PE). Det kan benyttes enkel eller dobbel tråd, med diameter på maks. 2x5 mm, alternativt 3x3,2 mm. Seksjonen skal være 5-8 masker lang, og ha en minimum maskevidde på 135 mm. Maskene i panelets bakpart skal maskebindes mot kvadratmaskeseksjonen; en maske mot hver langsgående stolpe i kvadratmaskeseksjonen: bredden på forparten i form av antall masker er derfor gitt ved antall stolper i kvadratmaskeseksjonen.

Sammenføyningen med snurrevadens ordinære forlengelse kan enten skje ved maskebinding, eller at det benyttes et tau av for eksempel flat/rundflettet nylon 6-10 mm. Dersom det benyttes et slikt tau, skal det ha en lengde på minimum 70 % av strekt bredde på forparten. Tauet skal fordeles jevnt over forlengelsen og forpartens masker.

Seksjon med kvadratiske masker

Panel med kvadratiske masker skal lages av flettet knuteløst nett av enten polyamid (PA), polyetylen (PE), polypropylen (PP) eller polyester (PES). Minimum maskevidde i denne seksjonen skal være 125 mm. Det skal benyttes enkel, flettet tråd med tykkelse opp til 7.5 mm.



Over- eller underpanelet med kvadratiske masker skal ha en lengde på minimum 12.5 meter, og en bredde på minimum 40 "frie" masker og maksimum 50 "frie" masker,

Uavhengig av kvadratmaskepanelenes lengde og bredde målt i meter, skal

- over og underpanelet av kvadratmasker være identiske i lengde og bredde.
- bredde på kvadratmaskepanelet i over- og underpanel i form av "frie" masker være det samme i hele posens lengde.
- lengden av panelene av kvadratmasker i form av antall masker skal være det samme over hele panelet.

Panelet med kvadratiske masker lages ved at nettet skjæres stolperett (AB-kutt) og sammenføres med forpart og løft slik at stolpene kun går på tvers og langs av posen (se figur) Dersom seksjonen av kvadratmasker til over- og underpanel lages av ett sammenhengende nettstykke, skal det lages en "falsk" leis bestående av to stopler i tverretningen slik at posen får to like panel. Samtlige stolperækker som går på tvers av posen skal danne sammenhengende hele sirkler, det vil si at stolpene ligger overfor hverandre i sideleisen.

Løft

I bakkant av seksjon med kvadratmasker skal det monteres et over/under panel med vanlige masker som skal danne snurrevadposens løft. Det kan benyttes enkel eller dobbeltråd, maks 2x5 mm tykkelse. Løftets totale lengde kan være inntil 14 masker, og ha en bredde på inntil 40 "frie" masker.

Maskevidden i løftet skal være minimum 150 mm. Overskytende stolper i kvadratmaskeseksjonen skal fordeles ("beites") jevnt over løftets omkrets.

Under fiske skal løftet snøres sammen mellom løftestroppens ringer og sammenføyning løft/kvadratmaskeseksjon. (Se figur)

FIREPANELS SNURREVADPOSER (Type I og II, figur)



Firepanels snurrevadposer skal ha samme over- og underpanel som toppanels snurrevadposer men skal i tillegg ha sidepanel mellom over- og underpanelet, et på hver side av posen. Posen skal bestå av A) forpart med sidepanel, B) seksjon med kvadratiske masker med kileformede sidepanel og C), løft som beskrevet under og illustrert i figur.

Kileformet sidepanel.

Sidepanelene består av to deler, en rettskåret forpart som skal ha samme lengde som snurrevadposens forpart, og et kileformet panel som skal ha samme totale lengde som seksjon med kvadratiske masker. Forparten skal lages av samme nettype som forpart i over/underpanel og ha en bredde på totalt 25 masker og maksimum 21 "frie" masker, det vil si at det må tas inn minimum to masker i hver leis når sidepanelene sammenføres med over- og underpanelet. Den kileformede delen av sidepanelene skal være laget av vanlige masker (diamantmasker) og ha samme materiale som i kvadratmaskedelen. Den skal ha en bredde i forpart på totalt 25 masker og maksimalt 21 "frie" masker. Kilens bredde i bakkant skal være totalt 4 masker og 1 eller ingen "frie" masker. Kilen avsluttes jevnt med og i bakkant av seksjon med kvadratmasker. Her settes det et kraftig bendsel som innbefatter alle tre panelene på hver side (over to stolper fra overpanel pluss de siste fire maskene i sidepanelet pluss to stolper fra underpanelet

